



Città di
NOCERA INFERIORE

PO

DEFINITIVO
SECONDO PIANO OPERATIVO 2023
PIANO URBANISTICO COMUNALE (PUC)

L'AMMINISTRAZIONE COMUNALE

AVV. PAOLO DE MAIO - Sindaco
con delega all'Urbanistica

AVV. LUCIANO PASSERO - Consigliere Comunale
con delega per l'ampliamento e la promozione delle Aree Industriali

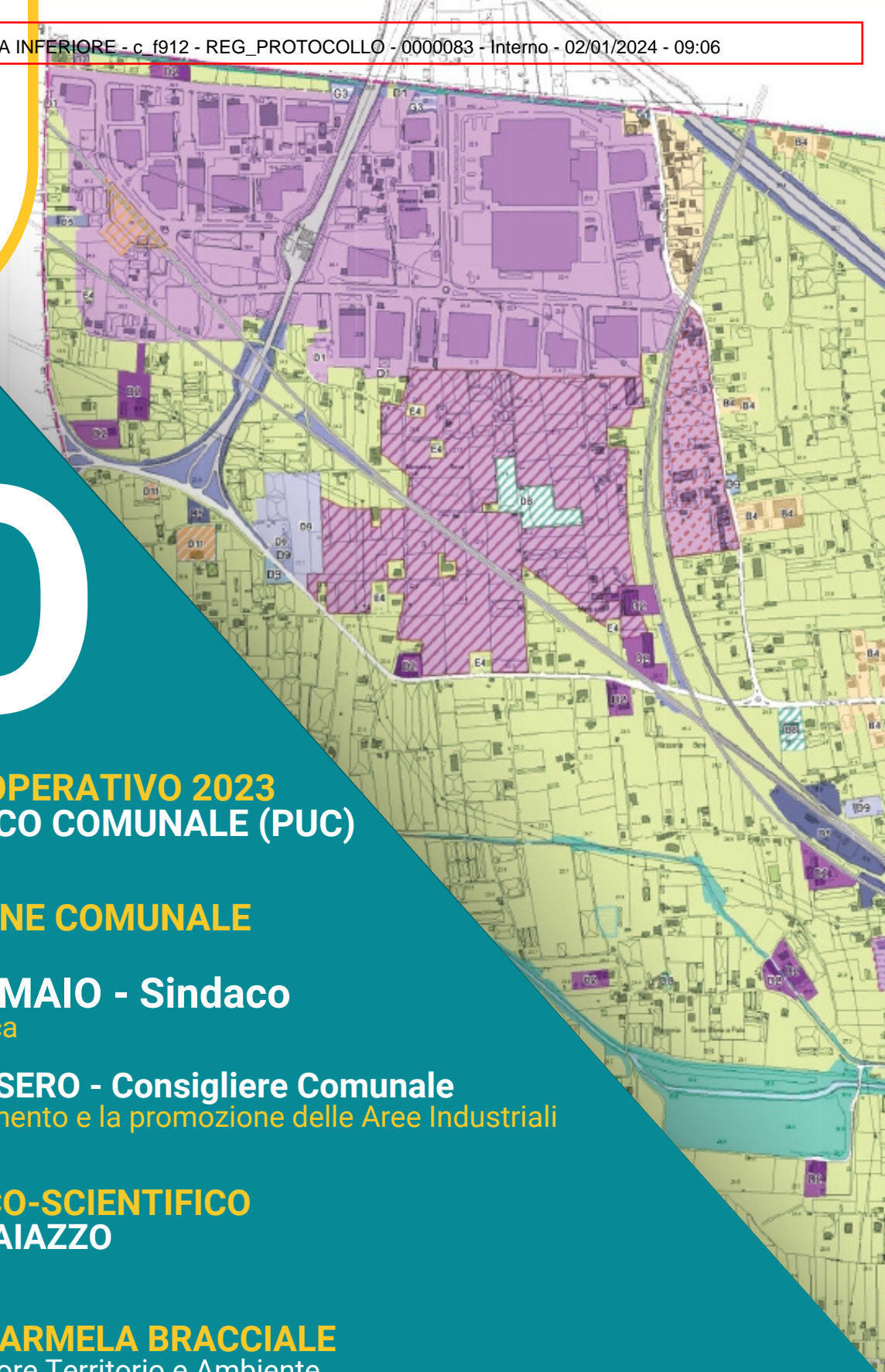
SUPPORTO TECNICO-SCIENTIFICO
ARCH. STEFANIA CAIAZZO

DOTT.SSA MARIACARMELA BRACCIALE
dirigente ad interim Settore Territorio e Ambiente

PROGETTISTI SETTORE TERRITORIO E AMBIENTE

arch. Antonio GIORDANO - Funzionario
arch. Francesco RUOCCO - Funzionario
ing. arch. Nicola ABATE - Istruttore

TAV.4
ATTI DI
PROGRAMMAZIONE
DEGLI INTERVENTI



ATTI DI PROGRAMMAZIONE DEGLI INTERVENTI

Il Piano Operativo del PUC, ai sensi dell'articolo 9 comma 7 del Regolamento 5/2011, contiene altresì gli Atti di programmazione degli interventi di cui all'articolo 25 della legge regionale n. 16/2004.

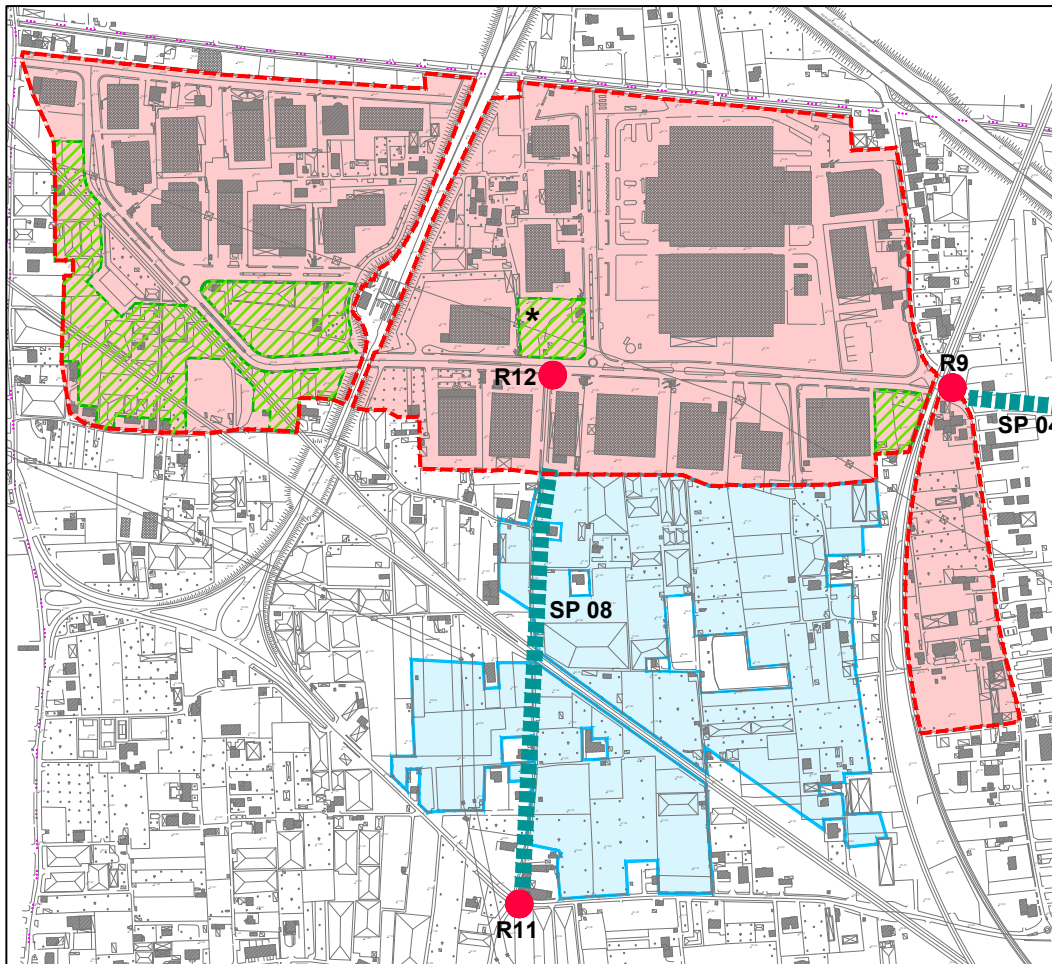
Nel presente documento si richiamano dunque gli elementi essenziali della normativa in relazione agli ambiti inseriti nel PUC e alle disposizioni del Secondo Piano Operativo.

La disciplina degli interventi di tutela, conservazione e valorizzazione nel territorio comunale è fornita dagli elaborati del Piano Strutturale del PUC e, in particolare, dalle relative tavole e norme tecniche di attuazione. Detti interventi sono prevalentemente attuabili in regime di intervento diretto, secondo le disposizioni delle NTA e del RUEC. Negli ambiti del PUC, considerati "trasformabili", gli interventi di trasformazione sono disciplinati anche dalle disposizioni del Piano Operativo del PUC e dalle relative Norme tecniche di attuazione, che individuano gli ambiti e le aree da sottoporre a trasformazione nel prossimo quinquennio – anche previa formazione di PUA – conformando pertanto le relative proprietà ai fini edificatori urbanizzativi. Per ogni ambito, le Norme tecniche di attuazione, insieme alle disposizioni del RUEC, forniscono le indicazioni necessarie in merito alle destinazioni d'uso e alle quantità edilizie ammesse, alle modalità di attuazione degli interventi, alle opere di urbanizzazione anche con gli spazi pubblici e di uso pubblico di cui al DI 1444/1968.

PROGRAMMAZIONE DEGLI INTERVENTI

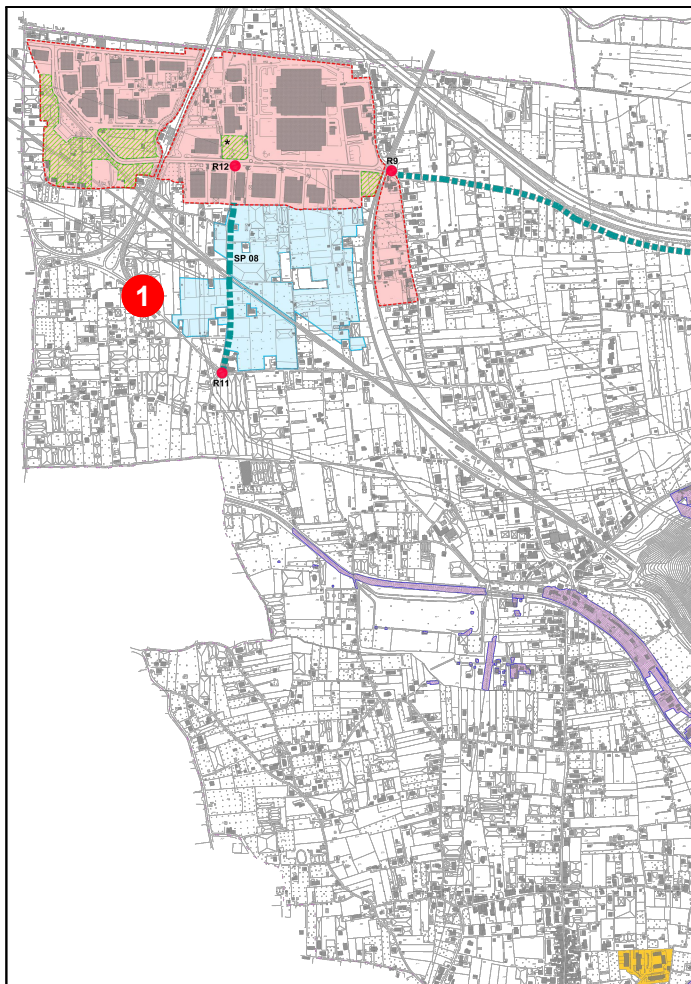
- 1. ATTUAZIONE DEL NUOVO PIP DI FOSSO IMPERATORE SUD**
PUA di iniziativa pubblica
Importi da determinare
- 2. COMPLETAMENTO E INTEGRAZIONE DELLE AREE PER ATTREZZATURE E SERVIZI NEL PIP LOCALITA' FOSSO IMPERATORE 1999**
PUA di iniziativa pubblica
- 3. DIRETTRICI STRADALI DI INTEGRAZIONE DELLA RETE URBANA ED EXTRAURBANA**
Interventi da realizzare mediante progetti pubblici regolarmente approvati e finanziati
Importi come previsti nel Programma Triennale dei lavori pubblici 2024-2026
- 4. SISTEMAZIONE DI INCROCI STRADALI URBANI MEDIANTE ROTATORIE**
Interventi da realizzare mediante progetti pubblici regolarmente approvati e finanziati
Importi come previsti nel Programma Triennale dei lavori pubblici 2024-2026
- 5. REALIZZAZIONE PERCORSI CICLABILI**
Interventi da realizzare mediante progetti pubblici regolarmente approvati e finanziati
Importi come previsti nel Programma Triennale dei lavori pubblici 2024-2026
- 6. REALIZZAZIONE PARCHEGGI PUBBLICI**
Interventi da realizzare mediante progetti pubblici regolarmente approvati e finanziati
Importi come previsti nel Programma Triennale dei lavori pubblici 2024-2026
- 7. RISTRUTTURAZIONE URBANISTICA DELL'AMBITO DI MONTE VESCOVADO**
PUA di iniziativa pubblica (prosecuzione)
Importi come previsti nel Programma Triennale dei lavori pubblici 2024-2026
- 8. EDILIZIA RESIDENZIALE SOCIALE A VIA NAPOLI**
PUA di iniziativa pubblica (prosecuzione)
Importi come previsti nel Programma Triennale dei lavori pubblici 2024-2026
- 9. PERCORSO DELLA SALUTE**
Interventi da realizzare mediante progetti pubblici regolarmente approvati e finanziati
Importi come previsti nel Programma Triennale dei lavori pubblici 2024-2026

Di seguito si allegano le Schede degli interventi e il Piano Triennale delle Opere Pubbliche 2024-2026.



- LEGENDA**
- PIP FOSSO IMPERATORE SUD (ART.4 NTA PIANO OPERATIVO)
 - VARIAZIONI NORMATIVE AREE INDUSTRIALI PIP ESISTENTI (ART.5 NTA PIANO OPERATIVO)
 - COMPLETAMENTO E INTEGRAZIONE ATTREZZATURE E SERVIZI IN LOCALITÀ PIP FOSSO IMPERATORE (ART.6 NTA PIANO OPERATIVO)
 - * DESTINAZIONE URBANISTICA ATTUALMENTE SUB JUDICE (REG. RICORSI N.1634/2030 - TAR CAMPANIA SALERNO II SEZIONE)
 - DIRETTRICI STRADALI DI INTEGRAZIONE DELLA RETE URBANA ED EXTRAURBANA (ART. 7 NTA PIANO OPERATIVO)
 - SP 04 - Alternativa extraurbana collegamento A3 - A30
 - SP 08 - Collegamento PIP Fosso Imperatore sud
 - SISTEMAZIONE DI INCROCI STRADALI URBANI MEDIANTE ROTATORIE (ART. 8 NTA PIANO OPERATIVO)
 - R9 - Fosso Imperatore est - adeguamento
 - R11 - Fosso Imperatore sud
 - R12 - Fosso Imperatore

Stralcio della tavola 1.1 Secondo Piano Operativo - Disposizioni programmatiche



Stralcio della tavola 1.1 Secondo Piano Operativo Disposizioni programmatiche

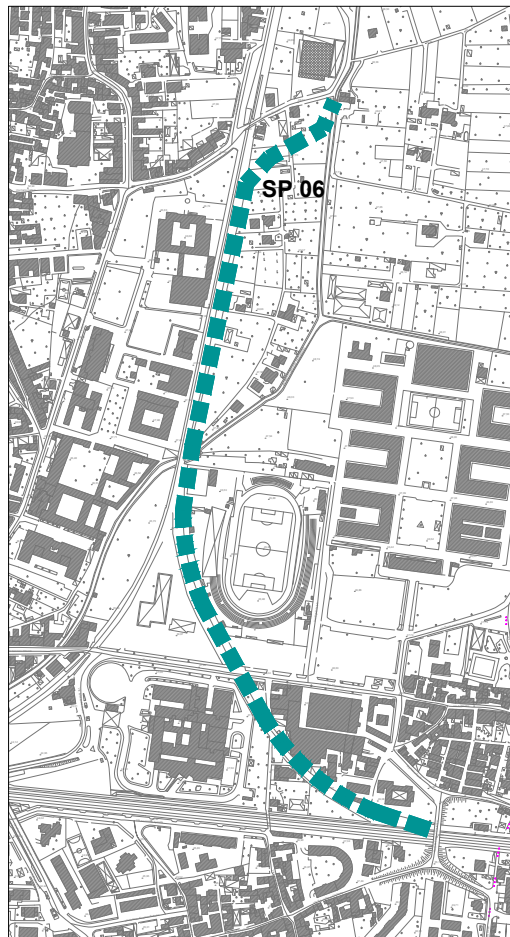
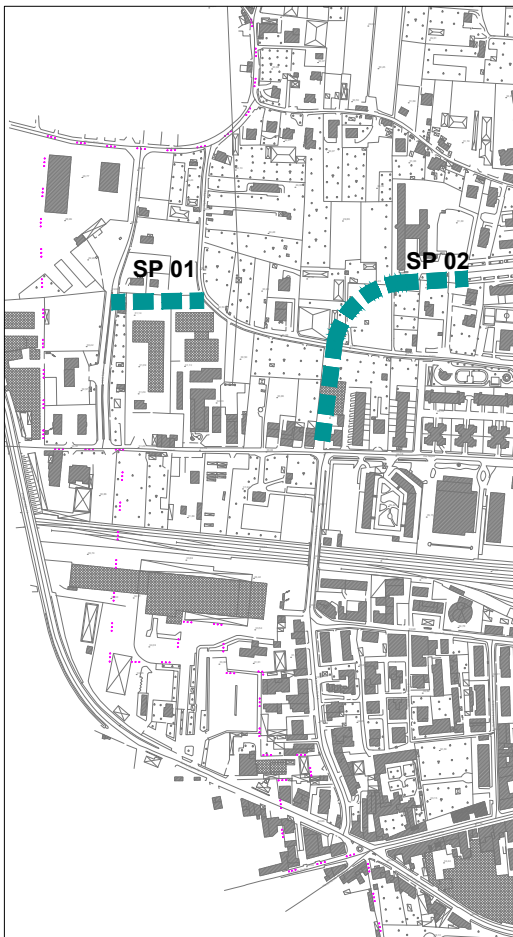
NTA SECONDO PIANO OPERATIVO ART. 4

Il Piano Operativo prevede l'attuazione della nuova area industriale di Fosso Imperatore Sud mediante PIP (Piano per gli insediamenti produttivi). Il PIP disciplinerà l'ambito individuando i lotti destinati agli insediamenti industriali, artigianali o commerciali come individuati dalla legge regionale 7/2020 e ss. mm. e ii, quantificando gli spazi pubblici e di uso pubblico nel rispetto delle disposizioni del DI 1444/1968 (previsione di spazi pubblici di verde e parcheggio di almeno il 10% della superficie territoriale, preferibilmente localizzati nelle adiacenze dei fabbricati rurali), prevedendo l'obbligo di permeabilità con impianti arborei ed arbustivi di almeno il 20% dei suoli scoperti in ciascun lotto, definendo le necessarie interazioni con le aree industriali attrezzate già esistenti (PIP Fosso Imperatore 1999 e PIP Fosso Imperatore Completamento 2013), articolando la viabilità primaria di interconnessione con le diverse aree, la viabilità di accesso allo svincolo della autostrada A30 e alla prevista bretella di raccordo tra A30 e A3, la viabilità secondaria di distribuzione ai lotti e prevedendo le opportune fasce di filtro e mitigazione per le aree agricole contermini.

Il PIP disciplinerà, altresì, l'integrazione delle destinazioni produttive principali (industria, artigianato e commercio all'ingrosso), tra l'altro, con le attività riconducibili al settore della logistica (attività specificamente destinata a movimentazione, immagazzinamento, deposito, conservazione, confezionamento e distribuzione di prodotti finiti destinati alla lavorazione e di merci destinate alla distribuzione, ivi comprese le lavorazioni finali della logistica integrata, quali l'assemblaggio di parti finite, il confezionamento e l'imballaggio), con ruolo necessariamente secondario, escludendo tuttavia attività basate sul mero dislocamento di containers sulla superficie dei lotti e favorendo, viceversa, attività della logistica che garantiscano il miglior rapporto tra numero di addetti e superficie del lotto. La disciplina del PIP specificherà le tipologie di attività logistica che si intenderanno ammissibili, secondo le normative di settore, le percentuali in rapporto alle destinazioni d'uso dell'area produttiva, il dimensionamento derivante dalla fase di ascolto del territorio, le dotazioni infrastrutturali disponibili e gli impatti ambientali prevedibili, le necessità di ricollocazione di attività produttive esistenti classificate incompatibili rispetto al sito attuale.

Il PIP di Fosso Imperatore Sud - che riguarderà l'intero ambito - potrà essere redatto, in ordine prioritario, dal Comune, da Società di trasformazione urbana, da operatori privati riuniti in consorzio, ai sensi dell'art.27 della LR 16/2004 e ss.mm. e ii. Nelle more della redazione ed adozione del PIP, per le aree e gli immobili esistenti compresi nel perimetro dell'ambito oggetto di PIP, sono ammissibili solo interventi di manutenzione ordinaria, straordinaria e risanamento conservativo.

SCHEDA INTERVENTI 2, 3 E 4 - DIRETTRICI STRADALI DI INTEGRAZIONE DELLA RETE URBANA ED EXTRAURBANA



LEGENDA

■ DIRETTRICI STRADALI DI INTEGRAZIONE DELLA RETE URBANA ED EXTRAURBANA (ART. 7 NTA PIANO OPERATIVO)

SP 01 - Collegamento Via Starza S. Pietro - Via Scafati

SP 02 - Collegamento Via Napoli - Via Starza S. Pietro Via De Curtis

SP 06 - Viale S. Francesco - via Buscetto (linea ferroviaria dismessa Nocera - Codola)

Stralcio della tavola 1.1 Secondo Piano Operativo - Disposizioni programmatiche



NTA SECONDO PIANO OPERATIVO ART. 7

Gli interventi selezionati tra quelli previsti dal PUC Piano Strutturale (Sistema infrastrutturale Tav.2.5.3) e dal PUMS riguardano:

- SP01 – Collegamento via Starza S. Pietro – via Scafati
- SP02 – Collegamento via Napoli – via Starza S. Pietro – via De Curtis
- SP04 – Alternativa extraurbana collegamento A3 – A30
- SP06 – Viale S. Francesco – via Buscetto (linea ferroviaria dismessa Nocera – Codola)
- SP08 – Collegamento PIP Fosso Imperatore Sud

Tutti gli interventi saranno realizzati mediante progetti di opere pubbliche regolarmente approvati e finanziati. Fino alla realizzazione delle infrastrutture viarie, sono ammessi la prosecuzione delle attività coltivatrici o delle altre utilizzazioni legittimamente in atto nonché interventi di manutenzione ordinaria e straordinaria e risanamento conservativo degli edifici e degli altri manufatti esistenti, delle infrastrutture tecnologiche a rete, delle opere di difesa del suolo e simili.

Stralcio della tavola 1.1 Secondo Piano Operativo - Disposizioni programmatiche

SCHEDA INTERVENTI 5 E 6 DIRETTRICI STRADALI DI INTEGRAZIONE DELLA RETE URBANA ED EXTRAURBANA



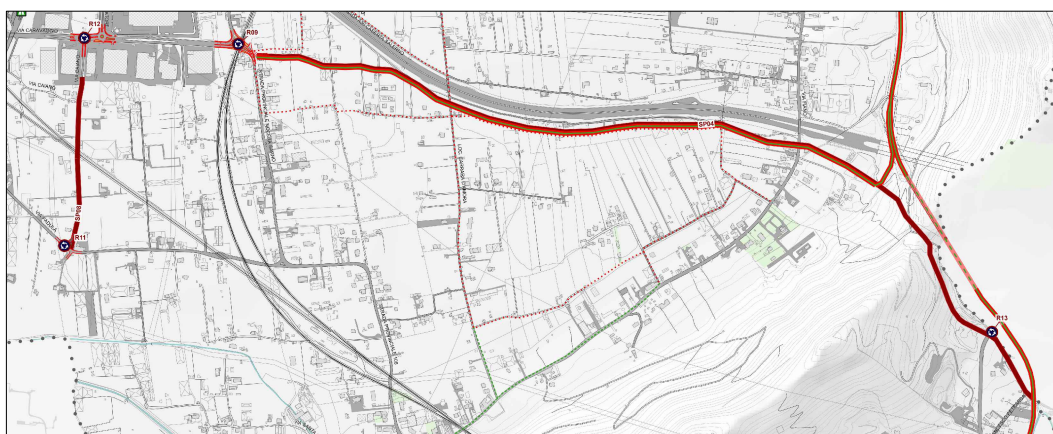
LEGENDA

■ DIRETTRICI STRADALI DI INTEGRAZIONE DELLA RETE URBANA ED EXTRAURBANA (ART. 7 NTA PIANO OPERATIVO)

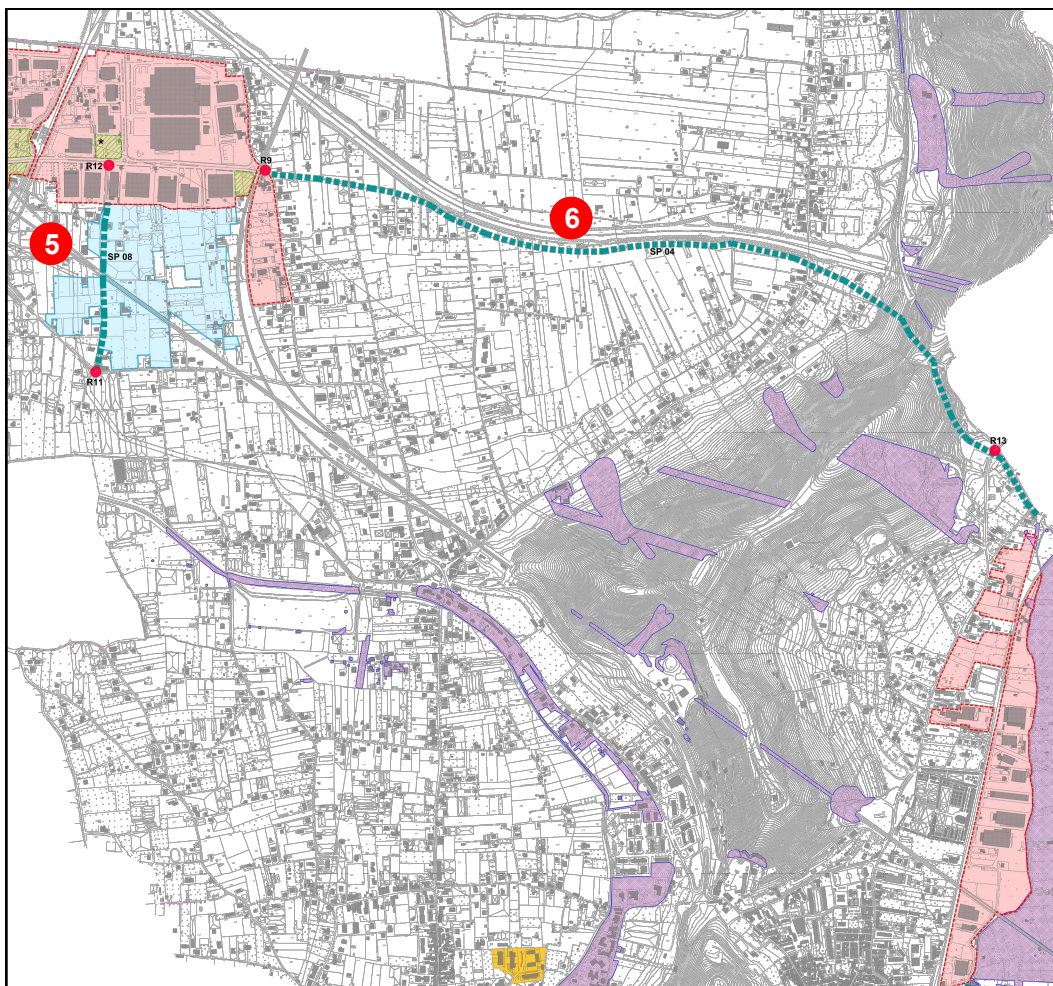
SP 04 - Alternativa extraurbana collegamento A3 - A30

SP 08 - Collegamento PIP Fosso Imperatore sud

Stralcio della tavola 1.1 Secondo Piano Operativo - Disposizioni programmatiche



Stralcio della tavola PUMS - EG.1 Tavola di progetto - Scenario di Piano



NTA SECONDO PIANO OPERATIVO ART. 7

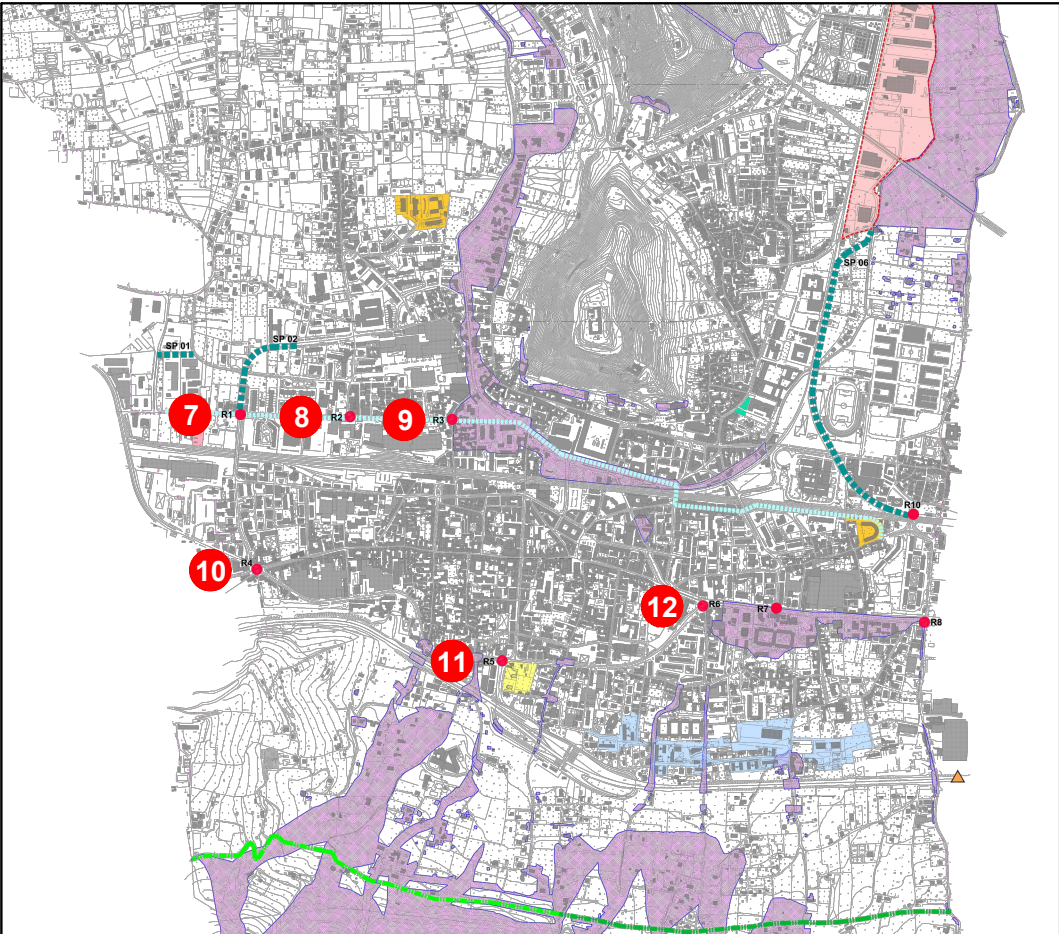
Gli interventi selezionati tra quelli previsti dal PUC Piano Strutturale (Sistema infrastrutturale Tav.2.5.3) e dal PUMS riguardano:

- SP01 – Collegamento via Starza S. Pietro – via Scalfati
- SP02 – Collegamento via Napoli – via Starza S. Pietro – via De Curtis
- SP04 – Alternativa extraurbana collegamento A3 – A30
- SP06 – Viale S. Francesco – via Buscetto (linea ferroviaria dismessa Nocera – Codola)
- SP08 – Collegamento PIP Fosso Imperatore Sud.

Tutti gli interventi saranno realizzati mediante progetti di opere pubbliche regolarmente approvati e finanziati. Fino alla realizzazione delle infrastrutture viarie, sono ammessi la prosecuzione delle attività coltivatrici o delle altre utilizzazioni legittimamente in atto nonché interventi di manutenzione ordinaria e straordinaria e risanamento conservativo degli edifici e degli altri manufatti esistenti, delle infrastrutture tecnologiche a rete, delle opere di difesa del suolo e simili.

Stralcio della tavola 1.1 Secondo Piano Operativo - Disposizioni programmatiche

SCHEDA INTERVENTI 7, 8, 9, 10, 11 E 12 SISTEMAZIONE DI INCROCI STRADALI URBANI MEDIANTE ROTATORIE



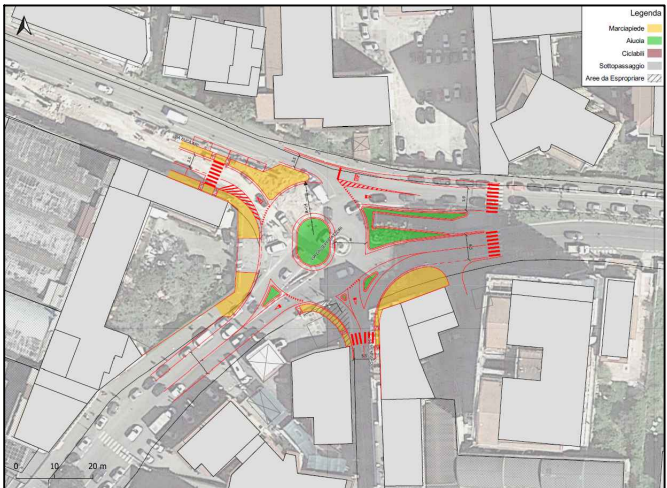
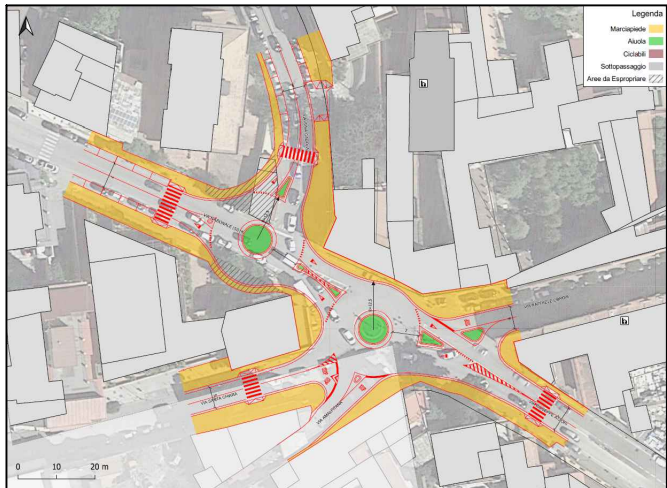
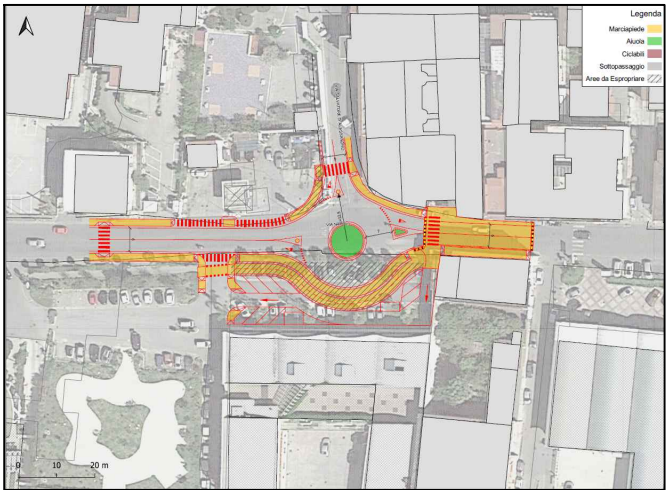
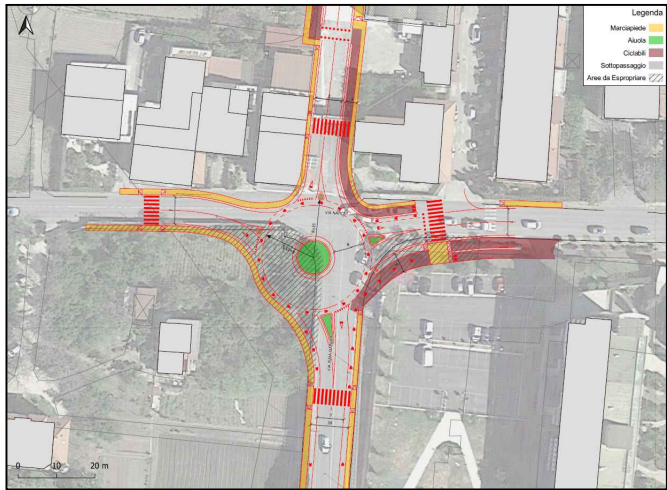
NTA SECONDO PIANO OPERATIVO ART. 8

Gli interventi selezionati tra quelli previsti dal PUC Piano Strutturale (Sistema infrastrutturale Tav.2.5.3) e dal PUMS sono considerati prioritari in relazione alle necessità di razionalizzazione del traffico e riguardano:

- R1 - Via Napoli - Cavalcavia
- R2 - Via Napoli - Via D'Alessandro
- R3 - Via Napoli - Via Rea (Semafori)
- R4 - Via Atzori - C.V. Emanuele II (S. Chiara) - adeguamento
- R5 - Via Atzori - Autostrada A3
- R6 - Via Atzori (Croce del Sud)
- R7 - Via Atzori - Via Fam. Lamberti
- R8 - Via Atzori - Via Fratelli Fresa
- R9 - Fosso Imperatore sud
- R10 - Cavalcavia zona Grotti
- R11 - Fosso Imperatore sud
- R12 - Fosso Imperatore
- R13 - Campanile dell'Orco

Tutti gli interventi saranno realizzati mediante progetti di opere pubbliche regolarmente approvati e finanziati. Fino alla realizzazione delle opere, sono ammessi la prosecuzione delle attività coltivatrici o delle altre utilizzazioni legittimamente in atto nonché interventi di manutenzione ordinaria e straordinaria e risanamento conservativo degli edifici e degli altri manufatti esistenti, delle infrastrutture tecnologiche a rete, delle opere di difesa del suolo e simili.

Stralcio della tavola 1.1 Secondo Piano Operativo - Disposizioni programmatiche



Organizzazione indicativa delle rotatorie R1, R2, R4 e R6 (Relazione generale PUMS)

SCHEDA INTERVENTI 13, 14, E 15 SISTEMAZIONE DI INCROCI STRADALI URBANI MEDIANTE ROTATORIE



Stralcio della tavola 1.1 Secondo Piano Operativo - Disposizioni programmatiche

NTA SECONDO PIANO OPERATIVO ART. 8

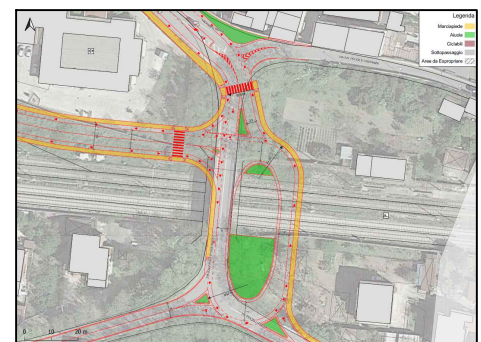
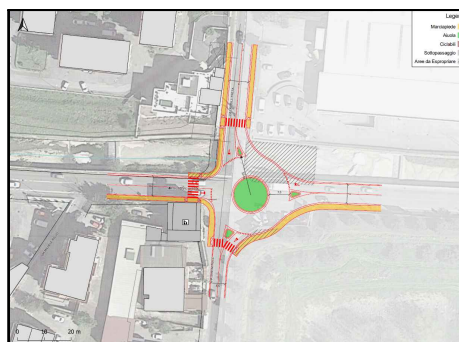
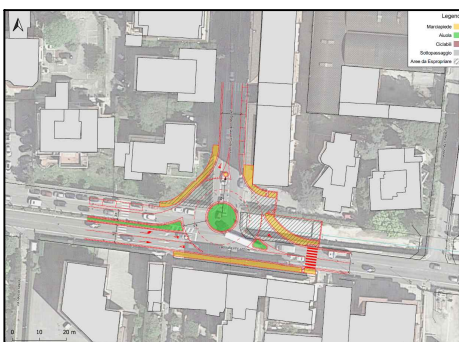
Gli interventi selezionati tra quelli previsti dal PUC Piano Strutturale (Sistema infrastrutturale Tav.2.5.3) e dal PUMS sono considerati prioritari in relazione alle necessità di razionalizzazione del traffico e riguardano:

- R1 - Via Napoli - Cavalcavia
- R2 - Via Napoli - Via D'Alessandro
- R3 - Via Napoli - Via Rea (Semafori)
- R4 - Via Atzori - C.V. Emanuele II (S. Chiara) - adeguamento
- R5 - Via Atzori - Autostrada A3
- R6 - Via Atzori (Croce del Sud)
- R7 - Via Atzori - Via Fam. Lamberti
- R8 - Via Atzori - Via Fratelli Fresa
- R9 - Fosso Imperatore sud
- R10 - Cavalcavia zona Grotti
- R11 - Fosso Imperatore sud
- R12 - Fosso Imperatore
- R13 - Campanile dell'Orco

Tutti gli interventi saranno realizzati mediante progetti di opere pubbliche regolarmente approvati e finanziati. Fino alla realizzazione delle opere, sono ammessi la prosecuzione delle attività coltivatrici o delle altre utilizzazioni legittimamente in atto nonché interventi di manutenzione ordinaria e straordinaria e risanamento conservativo degli edifici e degli altri manufatti esistenti, delle infrastrutture tecnologiche a rete, delle opere di difesa del suolo e simili.

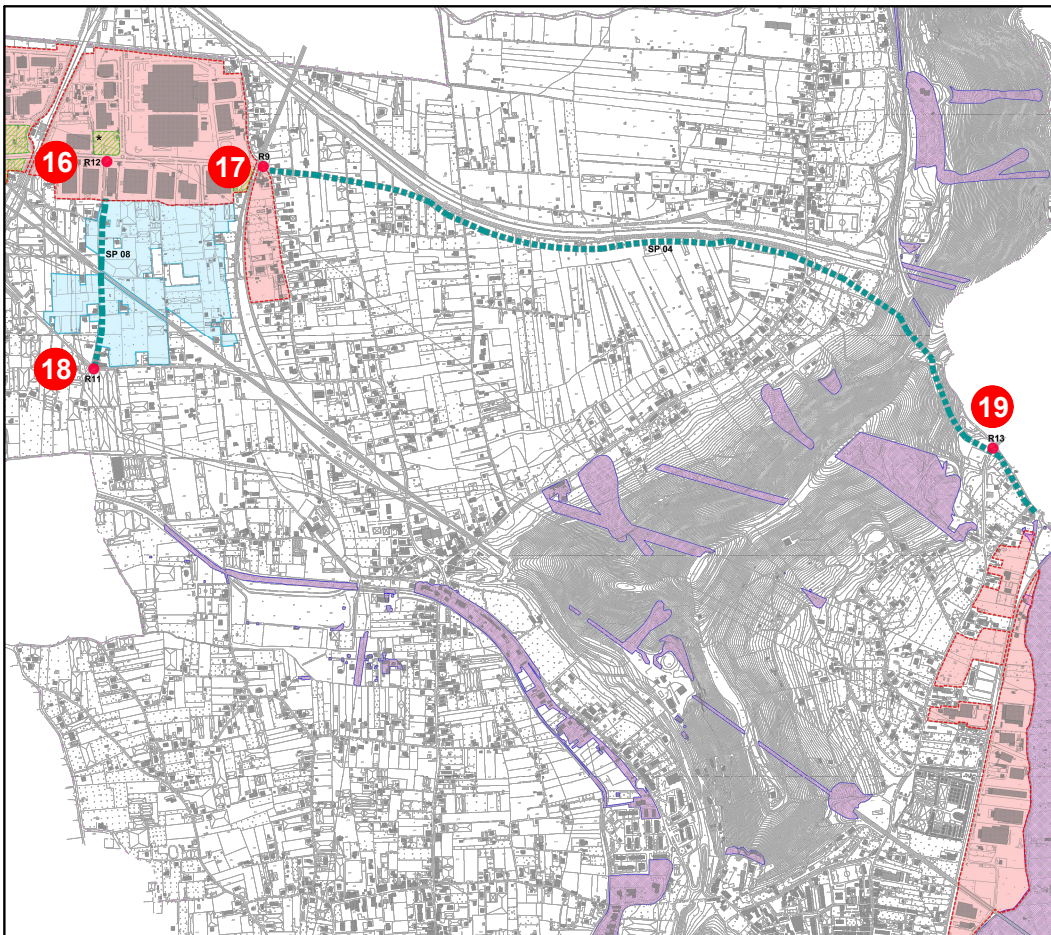


Relazione generale PUMS



Organizzazione indicativa delle rotatorie R7, R8 e R10 (Relazione generale PUMS)

SCHEDA INTERVENTI 16, 17, 18 E 19 SISTEMAZIONE DI INCROCI STRADALI URBANI MEDIANTE ROTATORIE



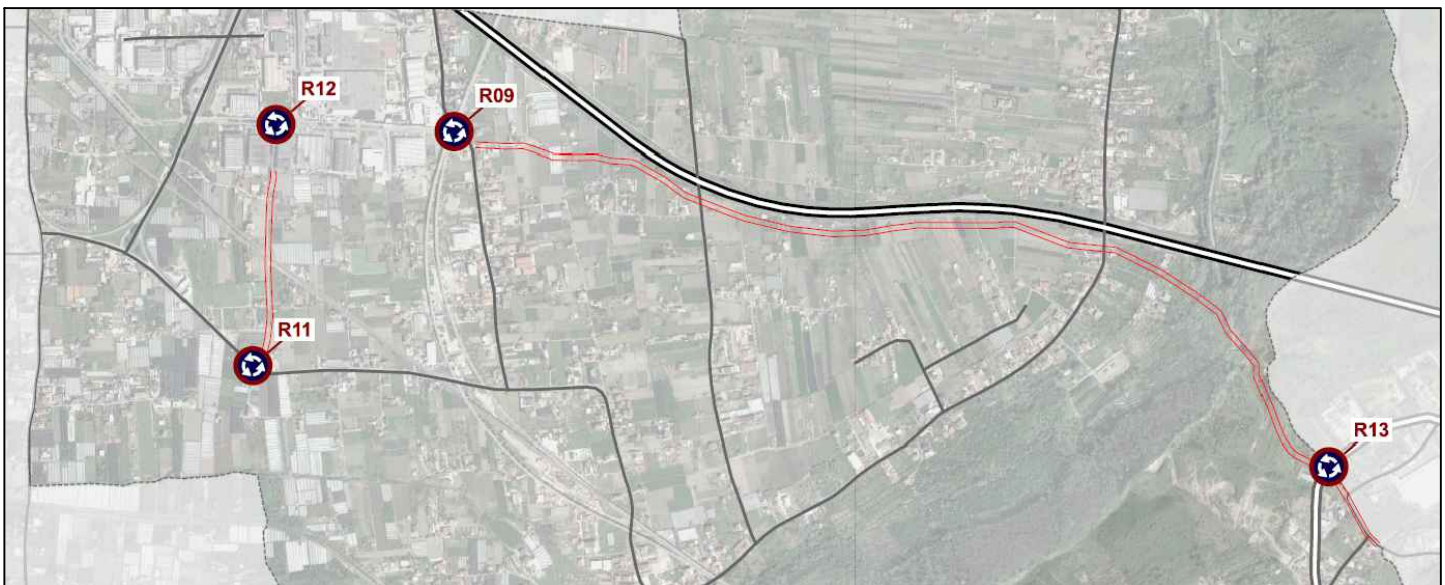
Stralcio della tavola 1.1 Secondo Piano Operativo - Disposizioni programmatiche

NTA SECONDO PIANO OPERATIVO ART. 8

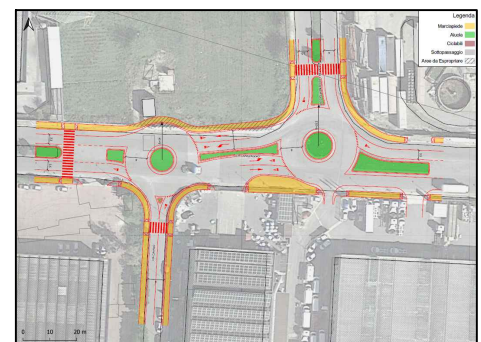
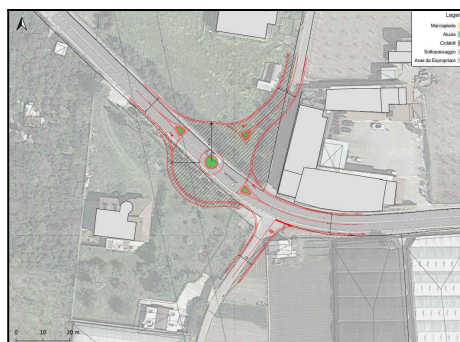
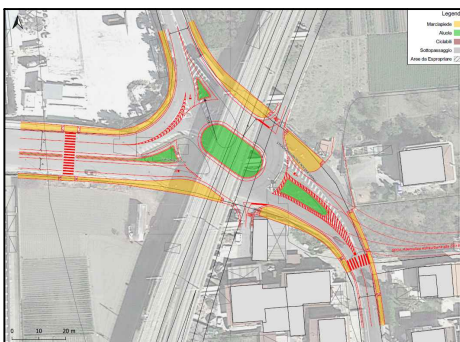
Gli interventi selezionati tra quelli previsti dal PUC Piano Strutturale (Sistema infrastrutturale Tav.2.5.3) e dal PUMS sono considerati prioritari in relazione alle necessità di razionalizzazione del traffico e riguardano:

- R1 - Via Napoli - Cavalcavia
- R2 - Via Napoli - Via D'Alessandro
- R3 - Via Napoli - Via Rea (Semafori)
- R4 - Via Atzori - C.V. Emanuele II (S. Chiara) - adeguamento
- R5 - Via Atzori - Autostrada A3
- R6 - Via Atzori (Croce del Sud)
- R7 - Via Atzori - Via Fam. Lamberti
- R8 - Via Atzori - Via Fratelli Fresa
- R9 - Fosso Imperatore sud
- R10 - Cavalcavia zona Grotti
- R11 - Fosso Imperatore sud
- R12 - Fosso Imperatore
- R13 - Campanile dell'Orco

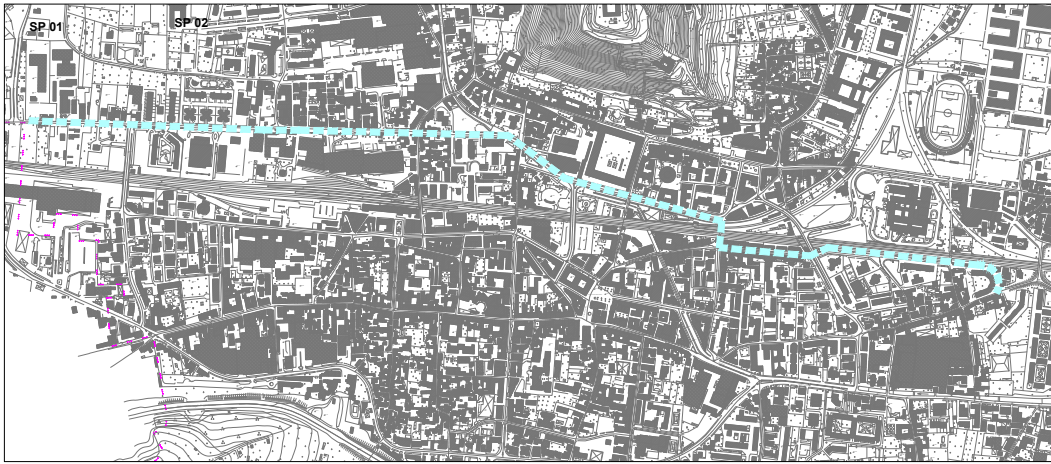
Tutti gli interventi saranno realizzati mediante progetti di opere pubbliche regolarmente approvati e finanziati. Fino alla realizzazione delle opere, sono ammessi la prosecuzione delle attività coltivatrici o delle altre utilizzazioni legittimamente in atto nonché interventi di manutenzione ordinaria e straordinaria e risanamento conservativo degli edifici e degli altri manufatti esistenti, delle infrastrutture tecnologiche a rete, delle opere di difesa del suolo e simili.



Relazione generale PUMS

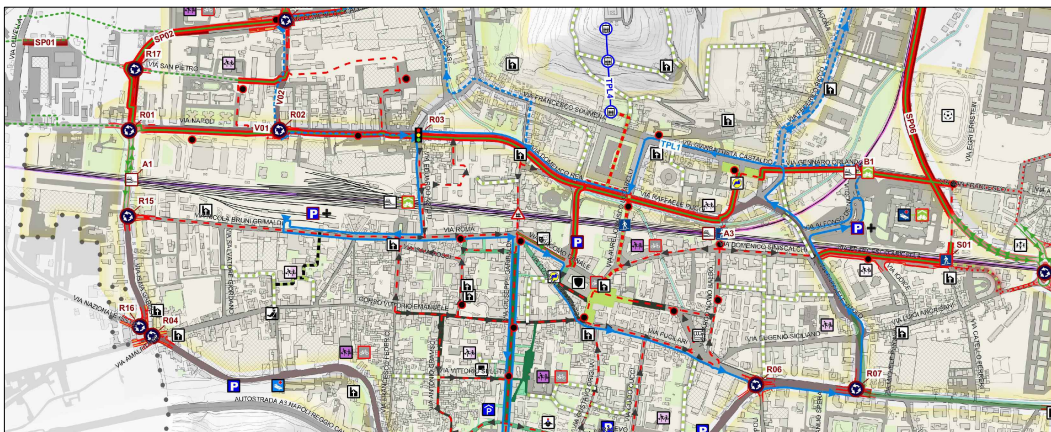


Organizzazione indicativa delle rotatorie R09, R11 e R12 (Relazione generale PUMS)

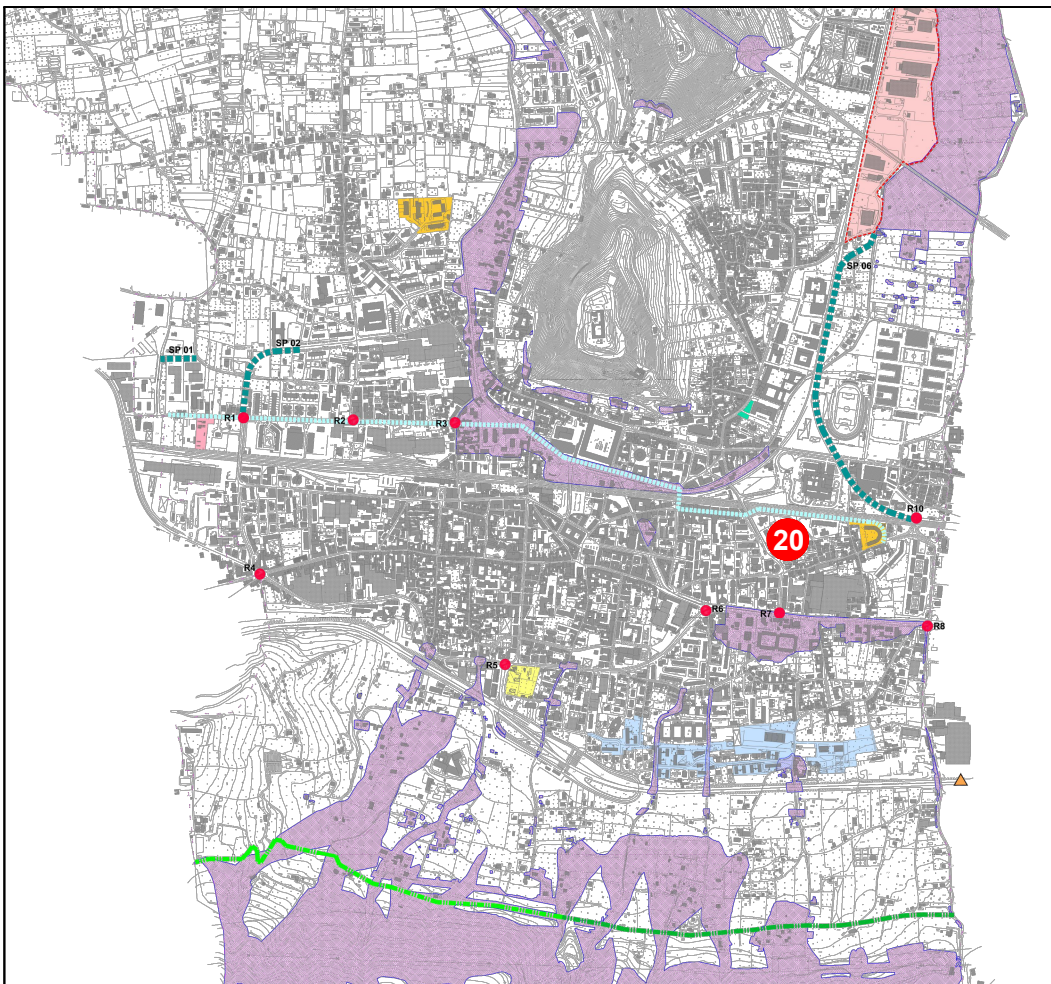


LEGENDA
 ■■■■ REALIZZAZIONE PERCORSI CICLABILI
 (ART. 9 NTA PIANO OPERATIVO)

Stralcio della tavola 1.1 Secondo Piano Operativo - Disposizioni programmatiche



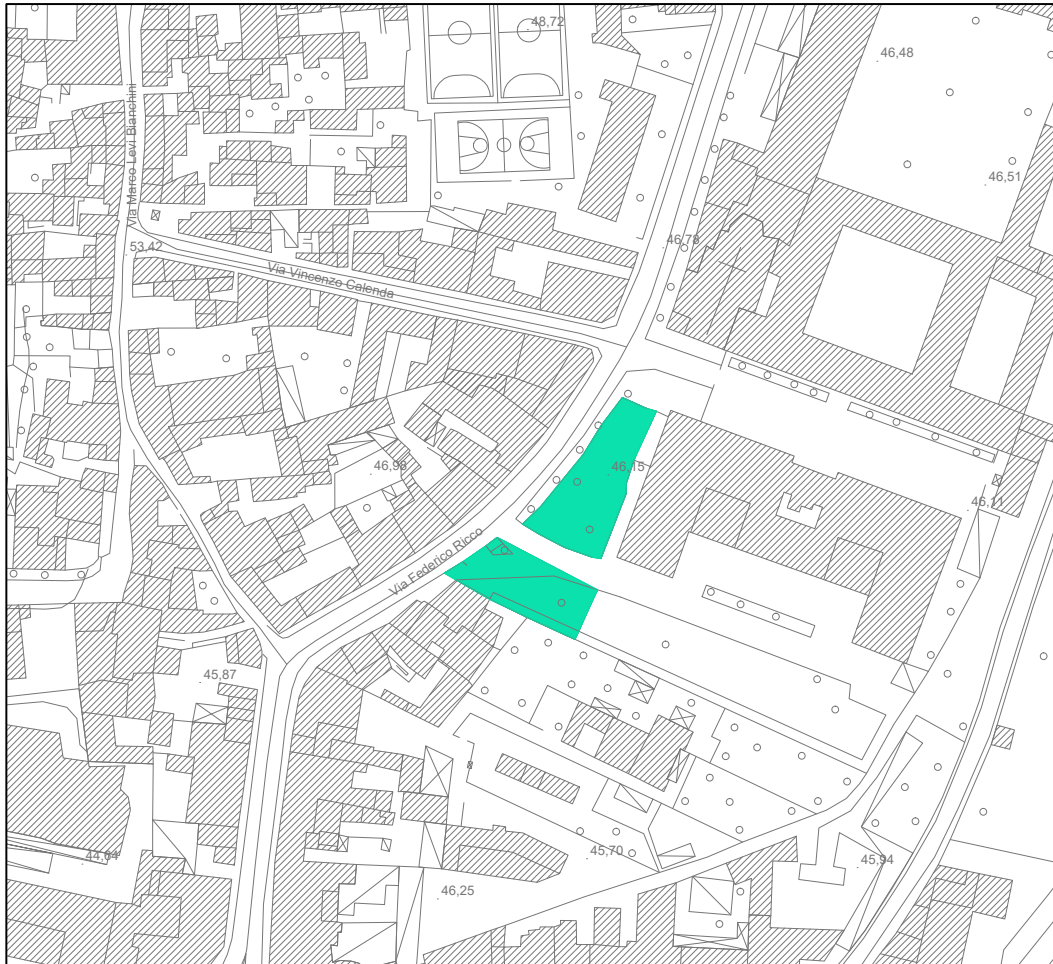
Stralcio della tavola PUMS - EG.1 Tavola di progetto - Scenario di Piano



NTA SECONDO PIANO OPERATIVO ART. 9

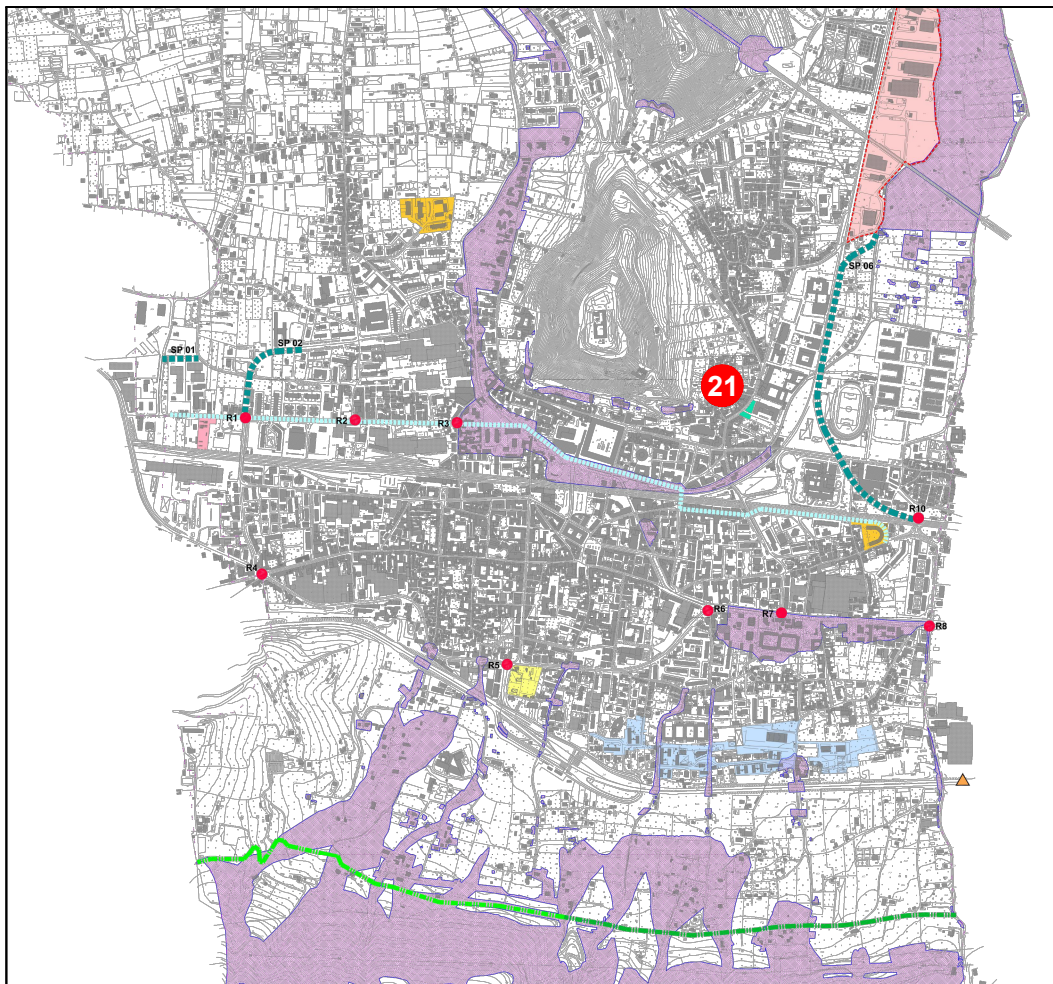
Gli interventi selezionati tra quelli previsti dal PUC Piano Strutturale (Sistema infrastrutturale Tav.2.5.3) e dal PUMS saranno realizzati mediante progetti di opere pubbliche regolarmente approvati e finanziati. Fino alla realizzazione delle opere, è ammessa la prosecuzione delle attività legittimamente in atto.

Stralcio della tavola 1.1 Secondo Piano Operativo - Disposizioni programmatiche



LEGENDA
 REALIZZAZIONE PARCHEGGI PUBBLICI
 (ART. 10 NTA PIANO OPERATIVO)

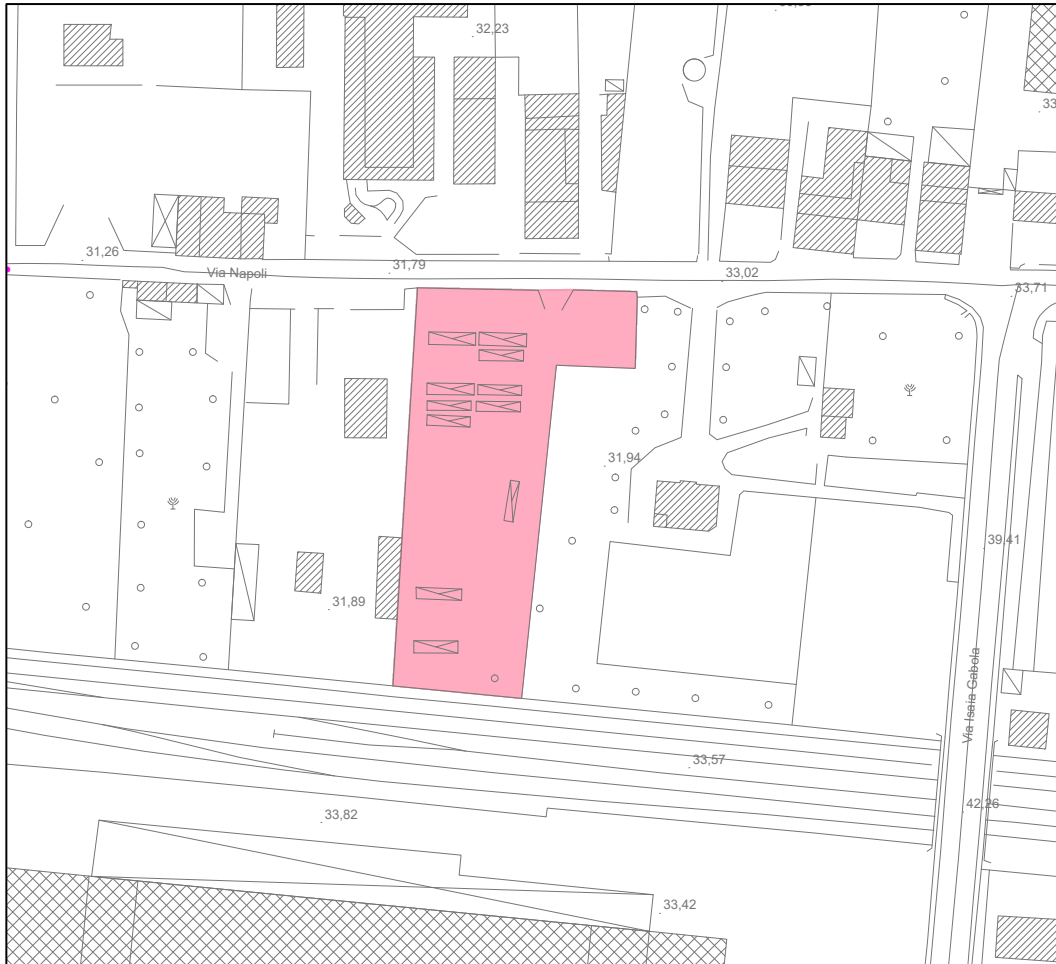
Stralcio della tavola 1.1 Secondo Piano Operativo - Disposizioni programmatiche



NTA SECONDO PIANO OPERATIVO ART. 10

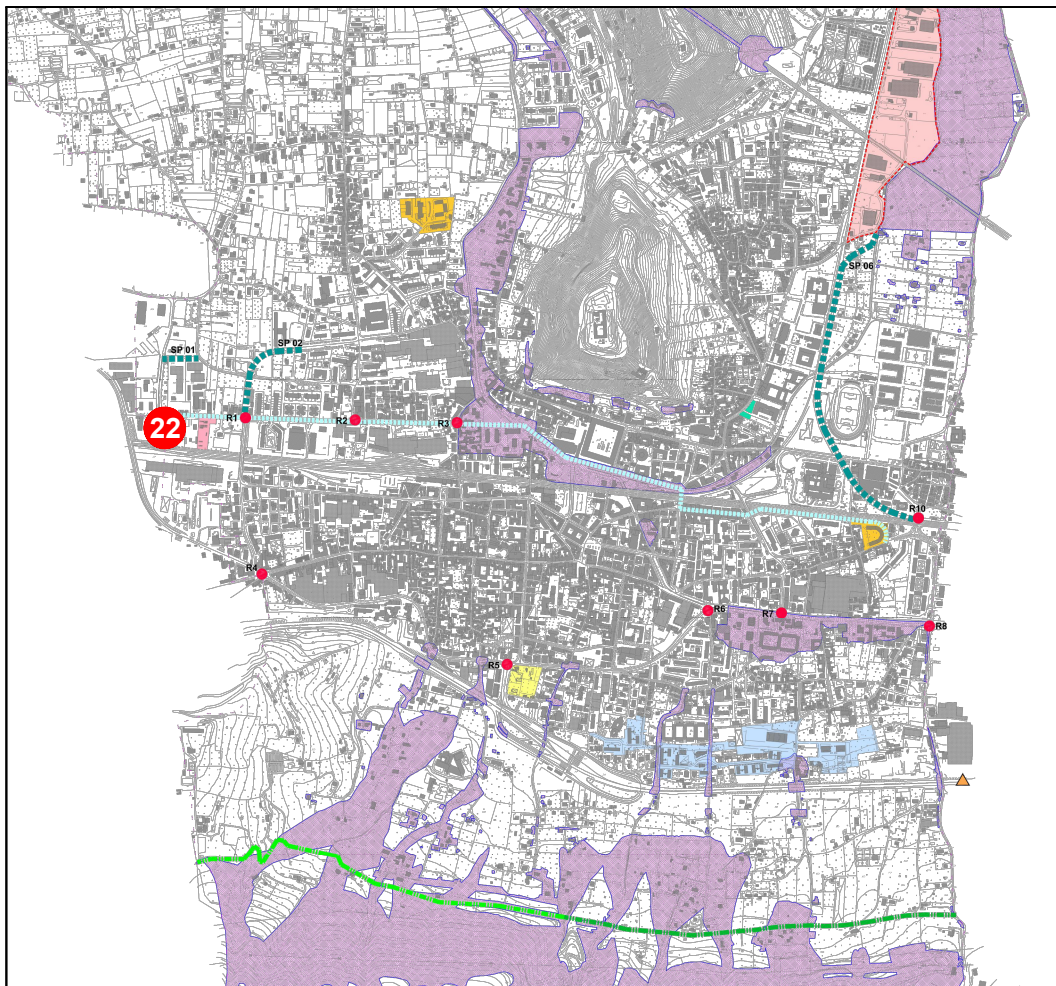
Gli interventi selezionati saranno realizzati mediante progetti di opere pubbliche regolarmente approvati e finanziati ovvero mediante affidamento a privati previa apposita convenzione. Fino alla realizzazione delle opere, è ammessa la prosecuzione delle attività legittimamente in atto.

Stralcio della tavola 1.1 Secondo Piano Operativo - Disposizioni programmatiche



LEGENDA
 EDILIZIA RESIDENZIALE SOCIALE A VIA NAPOLI
 (ART. 11 NTA PIANO OPERATIVO)

Stralcio della tavola 1.1 Secondo Piano Operativo - Disposizioni programmatiche

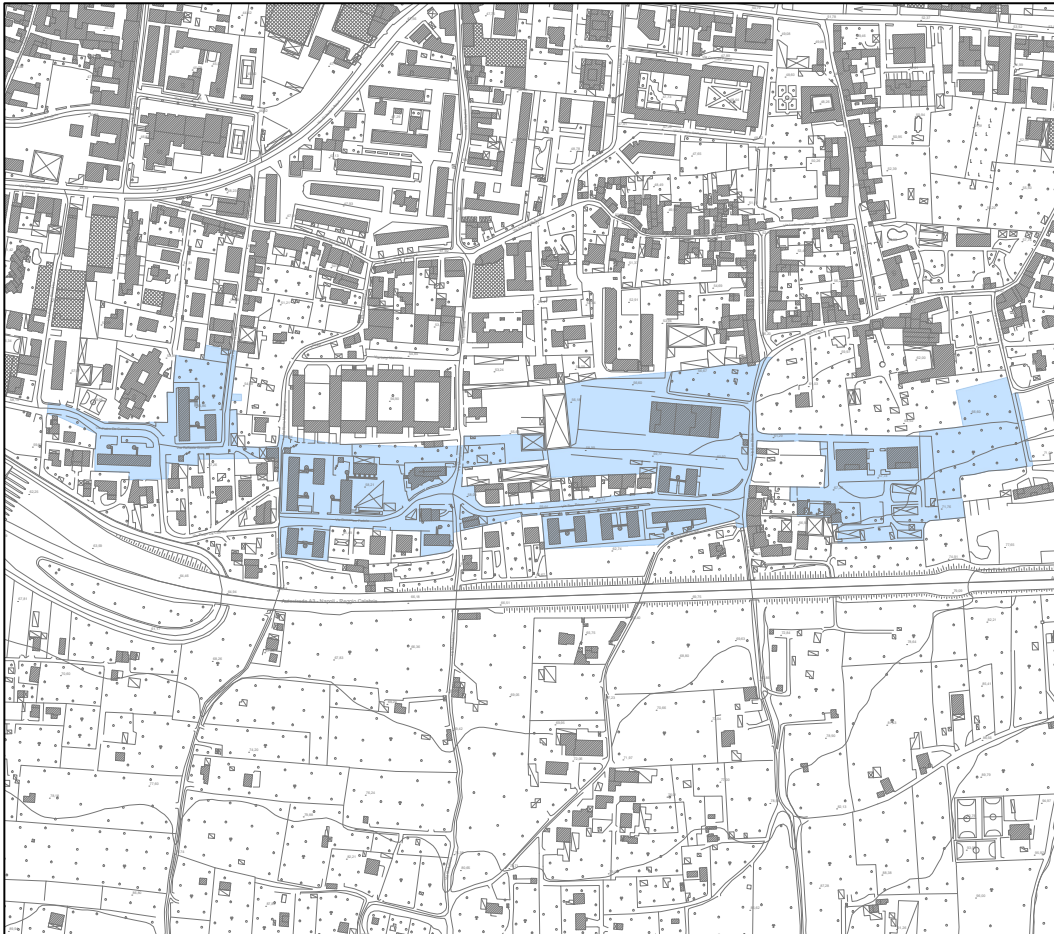


NTA SECONDO PIANO OPERATIVO ART. 11

In tale ambito è consentita la prosecuzione delle procedure relative agli interventi di ristrutturazione urbanistica per la realizzazione di 28 alloggi di Edilizia Residenziale Sociale nell'area di proprietà comunale.

Stralcio della tavola 1.1 Secondo Piano Operativo - Disposizioni programmatiche

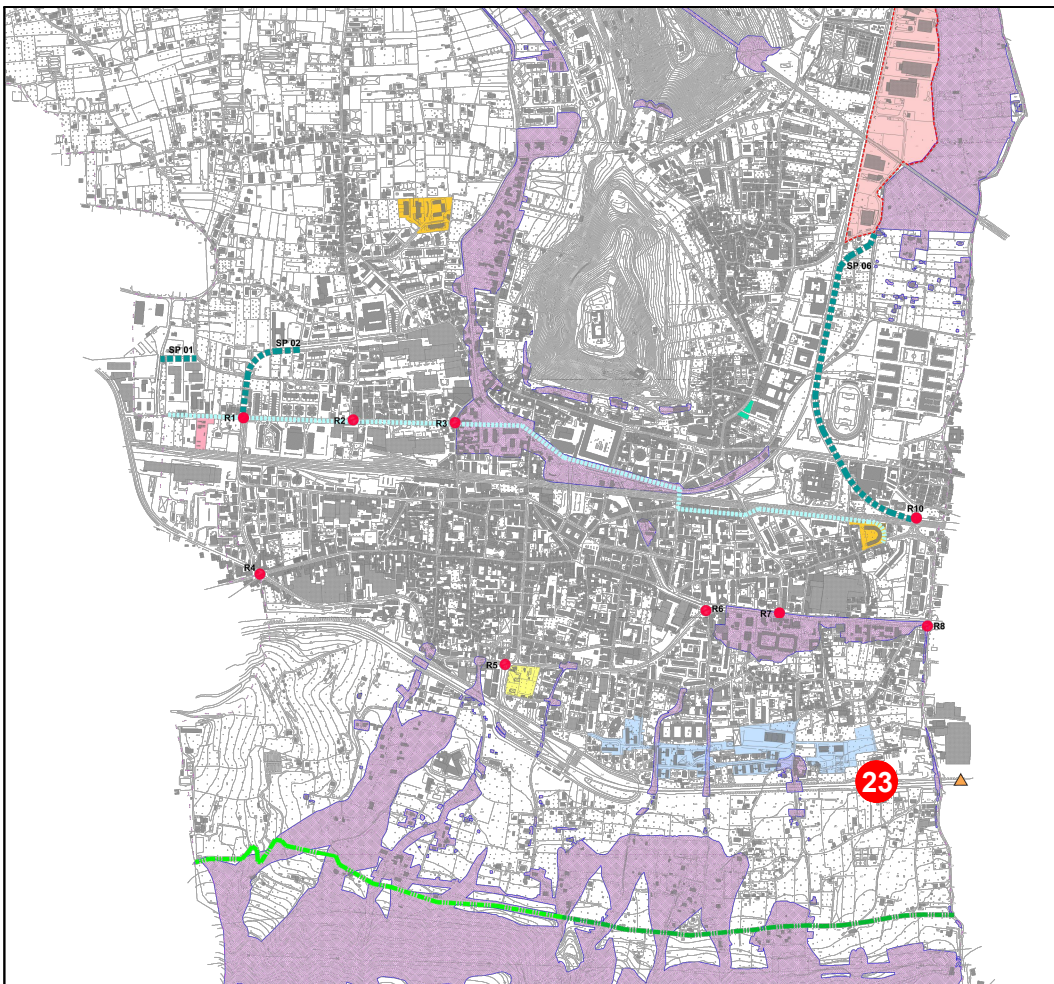
SCHEDA INTERVENTO 23 RISTRUTTURAZIONE URBANISTICA DELL'AMBITO DI MONTE VESCOVADO



LEGENDA

RISTRUTTURAZIONE URBANISTICA DELL'AMBITO DI MONTE VESCOVADO (ART. 12 NTA PIANO OPERATIVO)

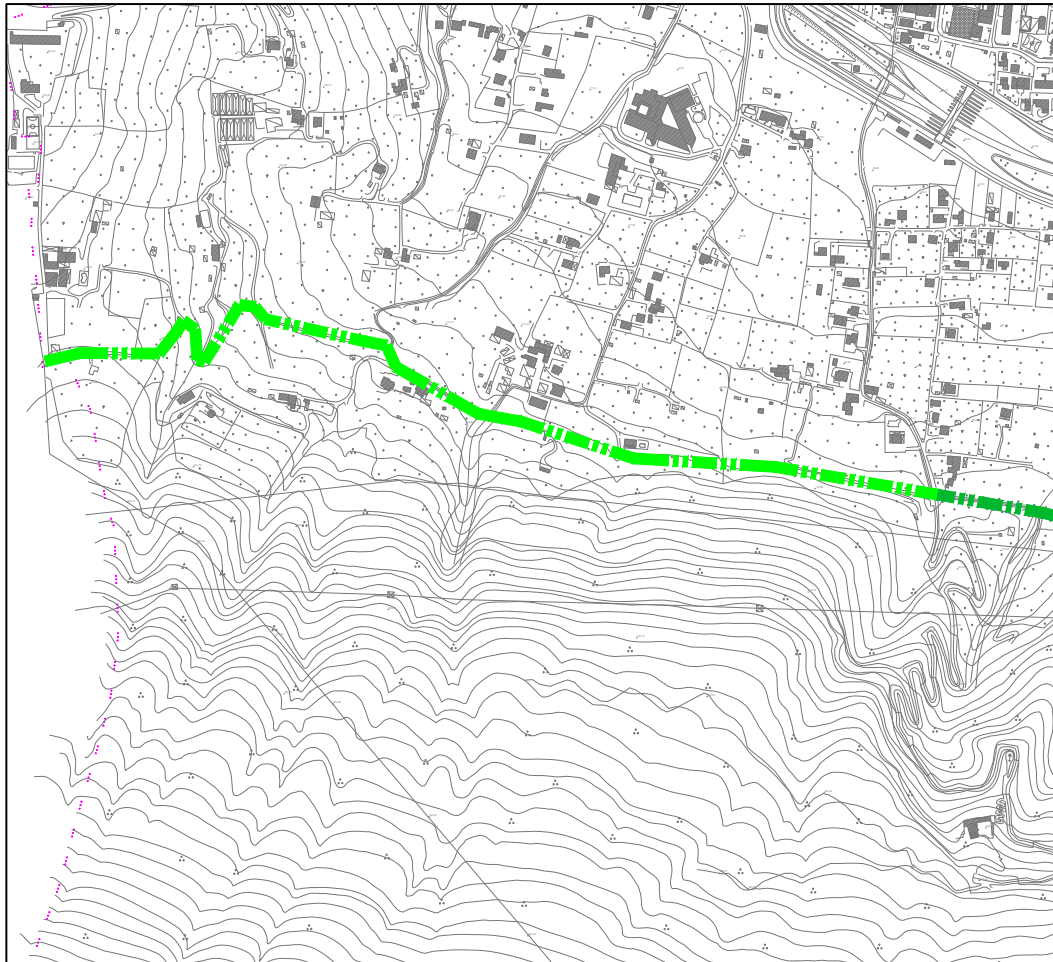
Stralcio della tavola 1.1 Secondo Piano Operativo - Disposizioni programmatiche



NTA SECONDO PIANO OPERATIVO ART. 12

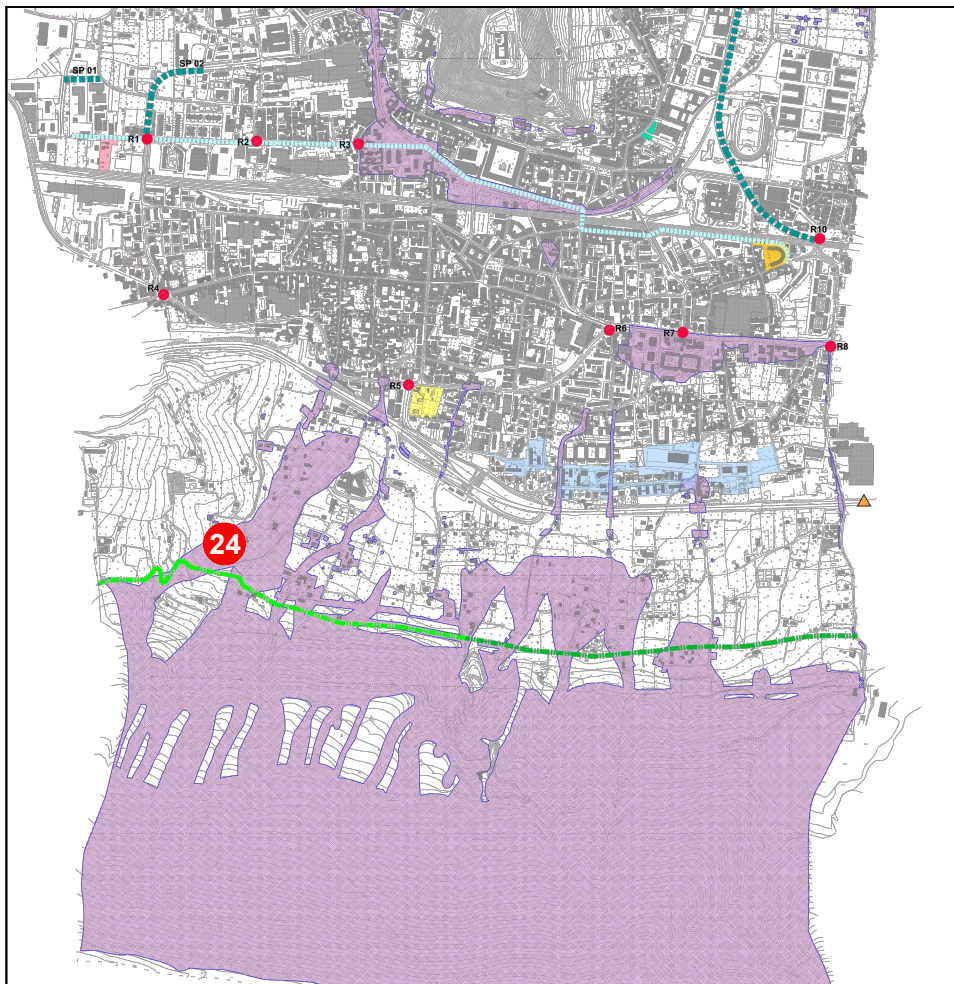
Nell'ambito del piano di zona di Monte Vescovado l'Amministrazione definirà il sub ambito su cui realizzare interventi di nuova edificazione residenziale in sostituzione dei prefabbricati pesanti mediante PUA.

Stralcio della tavola 1.1 Secondo Piano Operativo - Disposizioni programmatiche



- LEGENDA**
- PERCORSO DELLA SALUTE (ESISTENTE)
 - PERCORSO DELLA SALUTE (PROGETTO)
(ART. 14 NTA PIANO OPERATIVO)

Stralcio della tavola 1.1 Secondo Piano Operativo - Disposizioni programmatiche



**NTA SECONDO PIANO OPERATIVO
ART. 14**

Si prevede la sistemazione del prolungamento del "percorso della salute" sino ad arrivare al confine con il Comune di Pagani. Anche questa seconda parte sarà realizzata per lo più sul sentiero di servizio dell'acquedotto dell'Ausino e parte su sentieri interpoderali esistenti, sulle pendici del Monte Albino. Si presterà la massima attenzione per l'ambiente facendo ricorso a specie autoctone per il rinverdimento e all'uso di materiali compatibili. A tal uopo il percorso sarà realizzato con fondo permeabile in taglieme di tufo, lasciando pendenze irregolari, alternando tratti ripidi, tratti in lieve pendenza e tratti pianeggianti, ricostruendo una situazione movimentata che si armonizza più facilmente con l'ambiente circostante, e ove necessario si potranno utilizzare doghe di legno massello bullonate su misto di cava stabilizzato. Saranno attrezzate aree di sosta per attività ginniche che consentano un sistema di uso che associ l'esercizio fisico alla conoscenza dei luoghi. Nonché idonea cartellonistica con immagini e definizioni sulle specie arbustive ed arboree presenti e della fauna locale anche ai fini didattici. Il camminamento sarà segnalato a mezzo di paletti verticali posti a distanza regolare fungendo da segnapassi. Gli interventi previsti non andranno seppur minimamente a modificare l'assetto idrogeologico ed il naturale deflusso delle acque meteoriche. L'intervento, eventualmente articolato in stralci funzionali, sarà eseguito mediante progetto pubblico regolarmente approvato e finanziato.

Stralcio della tavola 1.1 Secondo Piano Operativo - Disposizioni programmatiche

SCHEDA D: PROGRAMMA TRIENNALE DEI LAVORI PUBBLICI 2024-2026
DELL'AMMINISTRAZIONE CITTÀ DI NOCERA INFERIORE
ELENCO DEGLI INTERVENTI DEL PROGRAMMA

Numero intervento - CUI (1)	Cod. Int. Amm.ne (2)	Codice CUP (3)	Annualità nella quale si prevede di dare avvio alla procedura di affidamento	Responsabil e unico del progetto (4)	Lotto funzionale (5)	Lavoro complesso (6)	codice ISTAT			Localizzazione - codice NUTS	Tipologia Tabella D.1	Settore e sottosettore intervento Tabella D.2	Descrizione dell'intervento	Livello di priorità (7) Tabella D.3	STIMA DEI COSTI DELL'INTERVENTO (8)					Valore degli eventuali immobili di cui alla scheda C collegati all'intervento (10)	Scadenza temporale ultima per l'utilizzo dell'eventuale finanziamento derivante da contrazione di mutuo	Apporto di capitale privato (11)		Intervento aggiunto o variato a seguito di modifica programma (12) Tabella D.5
							Reg.	Prov.	Com.						Primo anno	Secondo anno	Terzo anno	Costi su annualità successive	Importo complessivo (9)			Importo	Tipologia Tabella D.4	
L00221880651202400001	1	J33I20000000005	2024	Salucci Massimo	no	no	15	65	78	ITF35	3	PUC Piano Operativo: Edilizia Residenziale Sociale art. 6 NTA Realizzazione di n° 28 alloggi di ERS nell'area di via Napoli di proprietà comunale	1	4.000.000,00 €	1.000.000,00 €	1.000.000,00 €	0,00 €	6.000.000,00 €			0,00 €			
L00221880651202400002	2.1	J32F23000620004	2024	Angora Amore	si	no	15	65	78	ITF35	3	Riqualificazione di Piazza Sant'Antonio - I Lotto	1	300.000,00 €	0,00 €	0,00 €	0,00 €	300.000,00 €			0,00 €			
L00221880651202400003	2.2	J32F23000620004	2024	Angora Amore	si	no	15	65	78	ITF35	3	Riqualificazione di Piazza Sant'Antonio - II Lotto	1	200.000,00 €	300.000,00 €	0,00 €	0,00 €	500.000,00 €			0,00 €			
L00221880651202400004	3.1	J37B23000070004	2024	Giordano Rossella	si	no	15	65	78	ITF35	3	Abbattimento barriere architettoniche - I Lotto Ponte Casolla	1	100.000,00 €	0,00 €	0,00 €	0,00 €	100.000,00 €			0,00 €			
L00221880651202400005	3.2	J37B23000070004	2024	Giordano Rossella	si	no	15	65	78	ITF35	3	Abbattimento barriere architettoniche - II Lotto scale Via Siciliano e Rione Calenda	1	150.000,00 €	0,00 €	0,00 €	0,00 €	150.000,00 €			0,00 €			
L00221880651202400006	4		2024	Giordano Rossella	no	no	15	65	78	ITF35	3	Abbattimento barriere architettoniche - Villa Comunale	1	130.000,00 €	0,00 €	0,00 €	0,00 €	130.000,00 €			0,00 €			
L00221880651202400007	5.1	J31E23000200004	2024	Costantino Marco	si	no	15	65	78	ITF35	3	Riqualificazione Piazzetta Petrosini e Piazza Maestri del Lavoro - I Lotto	1	150.000,00 €	0,00 €	0,00 €	0,00 €	150.000,00 €			0,00 €			
L00221880651202400008	5.2	J31E23000200004	2024	Costantino Marco	si	no	15	65	78	ITF35	3	Riqualificazione Piazzetta Petrosini e Piazza Maestri del Lavoro - II Lotto	1	350.000,00 €	350.000,00 €	0,00 €	0,00 €	700.000,00 €			0,00 €			
L00221880651202400009	6		2025		no	no	15	65	78	ITF35	3	Recupero sentiero naturalistico Campanile dell'Orco	2	0,00 €	1.000.000,00 €	0,00 €	0,00 €	1.000.000,00 €			0,00 €			
L00221880651202400010	7		2025		no	no	15	65	78	ITF35	3	Manutenzione straordinaria Mercato Ortofrutticolo Nocera - Pagani	2	0,00 €	500.000,00 €	0,00 €	0,00 €	500.000,00 €			0,00 €			
L00221880651202400011	8		2025		no	no	15	65	78	ITF35	3	Sistemazione area a standard Via F. Nola	2	0,00 €	300.000,00 €	0,00 €	0,00 €	300.000,00 €			300.000,00 €			
L00221880651202400012	9		2025		no	no	15	65	78	ITF35	3	Realizzazione infrastrutture per mercatini rionali	2	0,00 €	100.000,00 €	0,00 €	0,00 €	100.000,00 €			0,00 €			
L00221880651202400013	10		2025		no	no	15	65	78	ITF35	3	Riqualificazione Piazzetta San Mauro	2	0,00 €	250.000,00 €	0,00 €	0,00 €	250.000,00 €			0,00 €			
L00221880651202400014	11		2024	Cassanese Antonio	no	no	15	65	78	ITF35	3	Manutenzione straordinaria Palazzo Fienga - Collina del Parco	1	500.000,00 €	0,00 €	0,00 €	0,00 €	500.000,00 €			0,00 €			
L00221880651202400015	12		2025		no	no	15	65	78	ITF35	3	Manutenzione straordinaria beni confiscati alla criminalità organizzata (Via Filangieri, Via S. Allende, Via Montalbino)	1	0,00 €	250.000,00 €	0,00 €	0,00 €	250.000,00 €			0,00 €			
L00221880651202400016	13		2025		no	no	15	65	78	ITF35	3	Realizzazione di biblioteca e uffici nella Villa Comunale	2	0,00 €	2.500.000,00 €	0,00 €	0,00 €	2.500.000,00 €			0,00 €			
L00221880651202400017	14		2024	Ferrante Mario	no	no	15	65	78	ITF35	3	REALIZZAZIONE NUOVI TRONCHI STRADALI - art. 18 PUC - Piano Operativo: Collegamento Via San Francesco - Via Buscetto previa acquisizione della linea ferroviaria dismessa Nocera_Codola	1	2.000.000,00 €	0,00 €	0,00 €	0,00 €	2.000.000,00 €			0,00 €			
L00221880651202400018	15		2024	Giordano Felice	no	no	15	65	78	ITF35	3	Sistemazione ed allargamento di Via Starza San Francesco	2	100.000,00 €	0,00 €	0,00 €	0,00 €	100.000,00 €			0,00 €			
L00221880651202400019	16		2024	Costantino Marco	no	no	15	65	78	ITF35	3	Sistemazione di Via Pironi con marciapiedi e pubblica illuminazione	2	100.000,00 €	0,00 €	0,00 €	0,00 €	100.000,00 €			0,00 €			
L00221880651202400020	17		2025		no	no	15	65	78	ITF35	3	Sistemazione ed allargamento di Via Alveo San Nicola, Via degli Olivetani e Via dei Pozzi	2	0,00 €	200.000,00 €	0,00 €	0,00 €	200.000,00 €			0,00 €			
L00221880651202400021	18		2025		no	no	15	65	78	ITF35	3	Sistemazione ed allargamento di Via Boccaccio e Via Ariosto	2	0,00 €	300.000,00 €	0,00 €	0,00 €	300.000,00 €			0,00 €			
L00221880651202400022	19		2025		si	no	15	65	78	ITF35	3	Rigenerazione Urbana: Riqualificazione del Palazzo Fienga e del Parco completamento Monastero Benedettino San Giovanni in Parco - II Lotto	2	0,00 €	10.200.000,00 €	0,00 €	0,00 €	10.200.000,00 €			0,00 €			
L00221880651202400023	20		2025		si	no	15	65	78	ITF35	3	Riqualificazione complesso di Montevicovado: realizzazione 16 alloggi via San Prisco - III Lotto	1	0,00 €	7.500.000,00 €	0,00 €	0,00 €	7.500.000,00 €			0,00 €			
L00221880651202400024	21		2025		si	no	15	65	78	ITF35	3	Riqualificazione complesso di Montevicovado: realizzazione 16 alloggi via San Prisco - IV Lotto	1	0,00 €	7.500.000,00 €	0,00 €	0,00 €	7.500.000,00 €			0,00 €			
L00221880651202400025	22		2025		si	no	15	65	78	ITF35	3	Riqualificazione complesso di Montevicovado: realizzazione 16 alloggi via San Prisco - V Lotto	1	0,00 €	7.500.000,00 €	0,00 €	0,00 €	7.500.000,00 €			0,00 €			
L00221880651202400026	23		2025		si	no	15	65	78	ITF35	3	REALIZZAZIONE NUOVI TRONCHI STRADALI - art. 18 PUC Piano operativo: SP01 Collegamenti via Scarfati - via Starza San Pietro SP02 Via De Curtis - via Napoli anno 2021 I Stralcio via Napoli via S Pietro	2	0,00 €	3.000.000,00 €	0,00 €	0,00 €	3.000.000,00 €			0,00 €			

SCHEDA D: PROGRAMMA TRIENNALE DEI LAVORI PUBBLICI 2024-2026
DELL'AMMINISTRAZIONE CITTÀ DI NOCERA INFERIORE
ELENCO DEGLI INTERVENTI DEL PROGRAMMA

Numero intervento - CUI (1)	Cod. Int. Amm.ne (2)	Codice CUP (3)	Annualità nella quale si prevede di dare avvio alla procedura di affidamento	Responsabil e unico del progetto (4)	Lotto funzionale (5)	Lavoro complesso (6)	codice ISTAT			Localizzazione - codice NUTS	Tipologia Tabella D.1	Settore e sottosettore intervento Tabella D.2	Descrizione dell'intervento	Livello di priorità (7) Tabella D.3	STIMA DEI COSTI DELL'INTERVENTO (8)					Valore degli eventuali immobili di cui alla scheda C collegati all'intervento (10)	Scadenza temporale ultima per l'utilizzo dell'eventuale finanziamento derivante da contrazione di mutuo	Apporto di capitale privato (11)		Intervento aggiunto o variato a seguito di modifica programma (12) Tabella D.5
							Reg.	Prov.	Com.						Primo anno	Secondo anno	Terzo anno	Costi su annualità successive	Importo complessivo (9)			Importo	Tipologia Tabella D.4	
L00221880651202400027	24		2025		no	no	15	65	78	ITF35	3	SISTEMAZIONE INCROCI STRADALI MEDIANTE ROTATORIE - Nuova Rotatoria incrocio Via Scafati via Napoli	2	0,00 €	300.000,00 €	0,00 €	0,00 €	300.000,00 €			0,00 €			
L00221880651202400028	25		2024	Giordano Felice	no	no	15	65	78	ITF35	3	Ampliamento di via D'Alessandro all'altezza della strettoia	1	150.000,00 €	0,00 €	0,00 €	0,00 €	150.000,00 €			0,00 €			
L00221880651202400029	26		2025		no	no	15	65	78	ITF35	3	SISTEMAZIONE INCROCI STRADALI MEDIANTE ROTATORIE - art. 20 PUC Piano Operativo: R1 Via Napoli Cavalcavia	2	0,00 €	350.000,00 €	0,00 €	0,00 €	350.000,00 €			0,00 €			
L00221880651202400030	27		2026		no	no	15	65	78	ITF35	3	SISTEMAZIONE INCROCI STRADALI MEDIANTE ROTATORIE - art. 20 PUC Piano Operativo: R2 Via Napoli via D'Alessandro	2	0,00 €	0,00 €	250.000,00 €	0,00 €	250.000,00 €			0,00 €			
L00221880651202400031	28		2026		no	no	15	65	78	ITF35	3	SISTEMAZIONE INCROCI STRADALI MEDIANTE ROTATORIE - art. 20 PUC Piano Operativo: R3 Intersezione semaforizzata Via Napoli - Via Rea	2	0,00 €	0,00 €	100.000,00 €	0,00 €	100.000,00 €			0,00 €			
L00221880651202400032	29		2026		no	no	15	65	78	ITF35	3	SISTEMAZIONE INCROCI STRADALI MEDIANTE ROTATORIE - art. 20 PUC Piano Operativo: R8 Rotatoria Via Atzori - Via Fratelli Fresa	2	0,00 €	0,00 €	600.000,00 €	0,00 €	600.000,00 €			0,00 €			
L00221880651202400033	30		2026		no	no	15	65	78	ITF35	3	SISTEMAZIONE INCROCI STRADALI MEDIANTE ROTATORIE - art. 20 PUC Piano Operativo: R9 - R11 - R12 - Rotatorie Area Industriale Fosso Imperatore	2	0,00 €	0,00 €	600.000,00 €	0,00 €	600.000,00 €			0,00 €			
L00221880651202400034	31		2025		no	no	15	65	78	ITF35	3	SISTEMAZIONE INCROCI STRADALI MEDIANTE ROTATORIE - art. 20 PUC Piano Operativo: R10 via Angrisiani - Cavalcavia SS. Felice e Costanza	2	0,00 €	350.000,00 €	0,00 €	0,00 €	350.000,00 €			0,00 €			
L00221880651202400035	32		2026		no	no	15	65	78	ITF35	3	SISTEMAZIONE INCROCI STRADALI MEDIANTE ROTATORIE - art. 20 PUC Piano Operativo: R13 Rotatoria Campanile dell'Orco	2	0,00 €	0,00 €	400.000,00 €	0,00 €	400.000,00 €			0,00 €			
L00221880651202400036	33		2026		no	no	15	65	78	ITF35	3	SISTEMAZIONE INCROCI STRADALI MEDIANTE ROTATORIE - art. 20 PUC Piano Operativo: R14 Rotatoria Via Falcone (SR266) - Via Cupa del Serio	2	0,00 €	0,00 €	300.000,00 €	0,00 €	300.000,00 €			0,00 €			
L00221880651202400037	34		2026		no	no	15	65	78	ITF35	3	SISTEMAZIONE INCROCI STRADALI MEDIANTE ROTATORIE - art. 20 PUC Piano Operativo: R15 Rotatoria Via Gabola - Via Grimaldi	2	0,00 €	0,00 €	100.000,00 €	0,00 €	100.000,00 €			0,00 €			
L00221880651202400038	35		2026		no	no	15	65	78	ITF35	3	SISTEMAZIONE INCROCI STRADALI MEDIANTE ROTATORIE - art. 20 PUC Piano Operativo: R4 e R16 - Rotatoria Santa Chiara - Via Atzori - Via Gabola	2	0,00 €	0,00 €	400.000,00 €	0,00 €	400.000,00 €			0,00 €			
L00221880651202400039	36		2026		no	no	15	65	78	ITF35	3	SISTEMAZIONE INCROCI STRADALI MEDIANTE ROTATORIE - art. 20 PUC Piano Operativo: R17 Rotatoria Via San Pietro - SP02	2	0,00 €	0,00 €	250.000,00 €	0,00 €	250.000,00 €			0,00 €			
L00221880651202400040	37		2026		no	no	15	65	78	ITF35	3	SISTEMAZIONE INCROCI STRADALI MEDIANTE ROTATORIE - art. 20 PUC Piano Operativo: R18 Rotatoria Via D'Alessandro - Via Domenico Cicalese - Via De Curtis	2	0,00 €	0,00 €	400.000,00 €	0,00 €	400.000,00 €			0,00 €			
L00221880651202400041	38		2025		no	no	15	65	78	ITF35	3	SISTEMAZIONE INCROCI STRADALI MEDIANTE ROTATORIE - art. 20 PUC Piano Operativo: R7 Via Atzori - Via Famiglia Lamberti	3	0,00 €	2.000.000,00 €	0,00 €	0,00 €	2.000.000,00 €			0,00 €			
L00221880651202400042	39	J37H23001880004	2024	Angora Amore	no	no	15	65	78	ITF35	3	Sostituzione del ponte sul canale dei Corvi in via Buscetto	1	443.122,83 €	0,00 €	0,00 €	0,00 €	443.122,83 €			0,00 €			
L00221880651202400043	40		2025		no	no	15	65	78	ITF35	3	Riqualificazione aree comuni e marciapiedi area piedimonte Ex IACP via cupa del serio via urbulana	2	0,00 €	150.000,00 €	150.000,00 €	0,00 €	300.000,00 €			0,00 €			
L00221880651202400044	41	J31B23000380004	2024	Giordano Felice	no	no	15	65	78	ITF35	3	Recupero aree a parcheggio in Via Napoli	1	250.000,00 €	0,00 €	0,00 €	0,00 €	250.000,00 €			0,00 €			

SCHEDA D: PROGRAMMA TRIENNALE DEI LAVORI PUBBLICI 2024-2026 DELL'AMMINISTRAZIONE CITTÀ DI NOCERA INFERIORE ELENCO DEGLI INTERVENTI DEL PROGRAMMA																								
Numero intervento - CUI (1)	Cod. Int. Amm.ne (2)	Codice CUP (3)	Annualità nella quale si prevede di dare avvio alla procedura di affidamento	Responsabil e unico del progetto (4)	Lotto funzionale (5)	Lavoro complesso (6)	codice ISTAT			Localizza zione - codice NUTS	Tipologia Tabella D.1	Settore e sottosettore intervento Tabella D.2	Descrizione dell'intervento	Livello di priorità (7) Tabella D.3	STIMA DEI COSTI DELL'INTERVENTO (8)					Valore degli eventuali immobili di cui alla scheda C collegati all'intervento (10)	Scadenza temporale ultima per l'utilizzo dell'eventuale finanziamento derivante da contrazione di mutuo	Apporto di capitale privato (11)		Intervento aggiunto o variato a seguito di modifica programma (12) Tabella D.5
							Reg.	Prov.	Com.						Primo anno	Secondo anno	Terzo anno	Costi su annualità successive	Importo complessivo (9)			Importo	Tipologia Tabella D.4	
L00221880651202400045	42.1	J32F23000600004	2024	Angora Amore	si	no	15	65	78	ITF35	3	Manutenzione straordinaria Canile Municipale e realizzazione Cimitero animali d'affezione - I Lotto	1	100.000,00 €	0,00 €	0,00 €	0,00 €	100.000,00 €			0,00 €			
L00221880651202400046	42.2	J32F23000600004	2024	Angora Amore	si	no	15	65	78	ITF35	3	Manutenzione straordinaria Canile Municipale e realizzazione Cimitero animali d'affezione - II Lotto	1	100.000,00 €	0,00 €	0,00 €	0,00 €	100.000,00 €			0,00 €			
L00221880651202400047	43		2025		no	no	15	65	78	ITF35	3	Recupero aree a standard in Via Scaffati nei pressi del mercato ortofrutticolo	1	0,00 €	150.000,00 €	0,00 €	0,00 €	150.000,00 €			0,00 €			
L00221880651202400048	44		2025		no	no	15	65	78	ITF35	3	PUC Piano Operativo: Interventi del sistema infrastrutturale art. 15 NTA Realizzazione dei percorsi ciclabili - art. 19 NTA Realizzazione di percorsi ciclabili e stazioni di bikesharing	3	0,00 €	2.500.000,00 €	0,00 €	0,00 €	2.500.000,00 €			0,00 €			
L00221880651202400049	45		2025		no	no	15	65	78	ITF35	3	Completamento del Percorso della salute: Recupero e sistemazione funzionale del sentiero naturalistico tra Nocera Inferiore e Pagani	3	0,00 €	2.000.000,00 €	0,00 €	0,00 €	2.000.000,00 €			0,00 €			
L00221880651202400050	46	J37H23002180004	2024	Giordano Rossella	no	no	15	65	78	ITF35	3	Manutenzione straordinaria pubblica illuminazione e infrastruttura connessa (marciapiede e sede stradale) pubblica illuminazione	1	250.000,00 €	250.000,00 €	250.000,00 €	0,00 €	750.000,00 €			0,00 €			
L00221880651202400051	47		2025		no	no	15	65	78	ITF35	3	Intervento di riqualificazione e ridisegno di via Rea e via Pucci via Napoli fino incrocio via D'Alessandro compreso Pista ciclabile art 19 PUC e ampliamento via D'Alessandro fino via de Curtis e acquisizione area antistante Caserma Tofano via Rea	1	0,00 €	3.485.308,33 €	0,00 €	0,00 €	3.485.308,33 €			0,00 €			
L00221880651202400052	48		2024	Ferrante Mario	no	no	15	65	78	ITF35	3	Ripristino degli argini dissestati del Torrente Solofrana e del Torrente dei Corvi prima della confluenza con l'Alveo Comune Nocerino nel territorio di Nocera Inferiore (SA)	1	840.885,73 €	0,00 €	0,00 €	0,00 €	840.885,73 €			0,00 €			
L00221880651202400053	49		2024	Ferrante Mario	no	no	15	65	78	ITF35	3	REALIZZAZIONE NUOVI TRONCHI STRADALI - art. 18 PUC - Piano Operativo: Sistemazione Via Pucci - Via Rea - Via Napoli - Realizzazione rotonde all'intersezione con Via D'Alessandro e con Via Gabola e Collegamento Via Gabola con Via San Pietro	1	8.693.252,00 €	0,00 €	0,00 €	0,00 €	8.693.252,00 €			0,00 €			
L00221880651202400054	50		2025		no	no	15	65	78	ITF35	3	Intervento di riqualificazione e ammodernamento del bocciodromo nell'area a verde in località San Pietro	2	0,00 €	397.398,05 €	0,00 €	0,00 €	397.398,05 €			0,00 €			
L00221880651202400055	51		2024	Stanzione Adele	no	no	15	65	78	ITF35	3	Interventi di mitigazione rampe di accesso al Santuario SS Maria Miracoli di Montalbino	1	1.256.877,17 €	0,00 €	0,00 €	0,00 €	1.256.877,17 €			0,00 €			
L00221880651202400056	52		2025		si	no	15	65	78	ITF35	3	Interventi di mitigazione rampe di accesso al Santuario SS Maria Miracoli di Montalbino - II lotto	1	0,00 €	2.000.000,00 €	0,00 €	0,00 €	2.000.000,00 €			0,00 €			
L00221880651202400057	53		2024	Ferrante Mario	no	no	15	65	78	ITF35	3	Messa in sicurezza del cavalcavia a servizio della Via Santa Croce nel Comune di Nocera Inferiore - Viabilità sovrastante il nastro autostradale Autostrada A3 Napoli - Pompei - Salerno Km 38+080	1	2.000.000,00 €	0,00 €	0,00 €	0,00 €	2.000.000,00 €			0,00 €			
L00221880651202400058	54		2025		no	no	15	65	78	ITF35	3	Estensione della rete di piste ciclabili nell'area semicentrale della città PUC - Piano Operativo art. 15 NTA	3	0,00 €	500.000,00 €	0,00 €	0,00 €	500.000,00 €			0,00 €			
L00221880651202400059	55	J37H23002190004	2024	Costantino Marco	no	no	15	65	78	ITF35	3	Manutenzione straordinaria e programmata strade piazze cittadine e spazi pubblici	1	500.000,00 €	150.000,00 €	150.000,00 €	0,00 €	800.000,00 €			0,00 €			
L00221880651202400060	56	J32B23001980004	2024	Milo Michele	no	no	15	65	78	ITF35	3	Manutenzione straordinaria, rifunionalizzazione ed adeguamento alle norme di sicurezza degli edifici scolastici di proprietà comunale efficienza impianti tecnologici	1	400.000,00 €	250.000,00 €	250.000,00 €	0,00 €	900.000,00 €			0,00 €			
L00221880651202400061	57	J32H23002040004	2024	Caliendo Emilia	no	no	15	65	78	ITF35	3	Manutenzione straordinaria programmata impianti sportivi: stadio, palazzetto e pallone pressostatico	1	250.000,00 €	250.000,00 €	250.000,00 €	0,00 €	750.000,00 €			0,00 €			

SCHEDA D: PROGRAMMA TRIENNALE DEI LAVORI PUBBLICI 2024-2026
DELL'AMMINISTRAZIONE CITTÀ DI NOCERA INFERIORE
ELENCO DEGLI INTERVENTI DEL PROGRAMMA

Numero intervento - CUI (1)	Cod. Int. Amm.ne (2)	Codice CUP (3)	Annualità nella quale si prevede di dare avvio alla procedura di affidamento	Responsabil e unico del progetto (4)	Lotto funzionale (5)	Lavoro complesso (6)	codice ISTAT			Localizzazione - codice NUTS	Tipologia Tabella D.1	Settore e sottosectore intervento Tabella D.2	Descrizione dell'intervento	Livello di priorità (7) Tabella D.3	STIMA DEI COSTI DELL'INTERVENTO (8)					Valore degli eventuali immobili di cui alla scheda C collegati all'intervento (10)	Scadenza temporale ultima per l'utilizzo dell'eventuale finanziamento derivante da contrazione di mutuo	Apporto di capitale privato (11)		Intervento aggiunto o variato a seguito di modifica programma (12) Tabella D.5
							Reg.	Prov.	Com.						Primo anno	Secondo anno	Terzo anno	Costi su annualità successive	Importo complessivo (9)			Importo	Tipologia Tabella D.4	
L00221880651202400062	58	J32D23000080004	2024	Cassanese Antonio	no	no	15	65	78	ITF35	3	Manutenzione Straordinaria prefabbricati pesanti Montevescovado adeguamento funzionale impianti tecnologici	1	250.000,00 €	150.000,00 €	150.000,00 €	0,00 €	550.000,00 €			0,00 €			
L00221880651202400063	59		2026		no	no	15	65	78	ITF35	3	Intervento di ottimizzazione della viabilità e degli spazi delle aree interne all'agglomerato ERP di via Iodice	2	0,00 €	0,00 €	500.000,00 €	0,00 €	500.000,00 €			0,00 €			
L00221880651202400064	60		2025		si	no	15	65	78	ITF35	3	Riqualificazione via Barbarulo via Garibaldi e relative traverse con pedonalizzazione IV e V Lotto	3	0,00 €	418.000,00 €	1.558.000,00 €	0,00 €	1.976.000,00 €			0,00 €			
L00221880651202400065	61		2025		si	no	15	65	78	ITF35	3	Riqualificazione Tratti Viari: I lotto Viale S Francesco fino a via Solimena, II lotto Via Solimena via S Anna largo S Biagio	2	0,00 €	1.000.000,00 €	1.000.000,00 €	0,00 €	2.000.000,00 €			0,00 €			
L00221880651202400066	62		2024	Pulsinelli Simona	no	no	15	65	78	ITF35	3	Ammodernamento (anche con ampliamento di impianti esistenti) e realizzazione di nuovi impianti di trattamento/riciclo dei rifiuti urbani provenienti dalla raccolta differenziata	1	1.500.000,00 €	2.000.000,00 €	2.211.354,84 €	0,00 €	5.711.354,84 €			0,00 €			
L00221880651202400067	63		2025		no	no	15	65	78	ITF35	3	Impianto sportivo area ex samace	3	0,00 €	3.000.000,00 €	2.000.000,00 €	0,00 €	5.000.000,00 €			0,00 €			
L00221880651202400068	64.1	J32F203000590004	2024	Ferrante Mario	si	no	15	65	78	ITF35	3	Interventi Cimitero Comunale (fosse prefabbricate, quadrati, completamenti vialetti e opere fognarie ristrutturazione impianti elettrici) - I Lotto	1	150.000,00 €	0,00 €	0,00 €	0,00 €	150.000,00 €			0,00 €			
L00221880651202400069	64.2	J32F203000590004	2024	Ferrante Mario	si	no	15	65	78	ITF35	3	Interventi Cimitero Comunale (fosse prefabbricate, quadrati, completamenti vialetti e opere fognarie ristrutturazione impianti elettrici) - II Lotto	1	100.000,00 €	250.000,00 €	250.000,00 €	0,00 €	600.000,00 €			0,00 €			
L00221880651202400070	65		2025		no	no	15	65	78	ITF35	3	Lavori cablaggio rete dati sede Comunali	2	0,00 €	130.000,00 €	0,00 €	0,00 €	130.000,00 €			0,00 €			
L00221880651202400071	66		2024	Milo Michele	no	no	15	65	78	ITF35	3	Interventi efficientamento energetici messa in sicurezza edifici pubblici	1	130.000,00 €	0,00 €	0,00 €	0,00 €	130.000,00 €			0,00 €			
L00221880651202400072	67		2025		no	no	15	65	78	ITF35	3	Riqualificazione previa Acquisizione diritto d'uso Cortile Caserma Tofano per attrezzatura spazio pubblico	2	0,00 €	250.000,00 €	0,00 €	0,00 €	250.000,00 €			0,00 €			
L00221880651202400073	68		2024	Ferrante Mario	no	no	15	65	78	ITF35	3	Ampliamento parcheggio rotatoria uscita A3 e nuova viabilità	1	1.000.000,00 €	0,00 €	0,00 €	0,00 €	1.000.000,00 €			0,00 €			
L00221880651202400074	69		2024	Giordano Felice	no	no	15	65	78	ITF35	3	Riqualificazione Piazza Cicalesesi	2	300.000,00 €	0,00 €	0,00 €	0,00 €	300.000,00 €			0,00 €			
L00221880651202400075	70		2024	Costantino Marco	no	no	15	65	78	ITF35	3	Riqualificazione Piazza Guerritore	2	500.000,00 €	0,00 €	0,00 €	0,00 €	500.000,00 €			0,00 €			
L00221880651202400076	71		2024	Cassanese Antonio	no	no	15	65	78	ITF35	3	Realizzazione parcheggio giochi Montevescovado	2	50.000,00 €	0,00 €	0,00 €	0,00 €	50.000,00 €			0,00 €			
L00221880651202400077	72		2025		no	no	15	65	78	ITF35	3	Completamento Scuola di Via Gramsci	1	0,00 €	600.000,00 €	0,00 €	0,00 €	600.000,00 €			0,00 €			
L00221880651202400078	73		2025		no	no	15	65	78	ITF35	3	Completamento nuovo Asilo Nido Traversa Via Borsellino	1	0,00 €	600.000,00 €	0,00 €	0,00 €	600.000,00 €			0,00 €			
L00221880651202400079	74		2024	Cassanese Antonio	no	no	15	65	78	ITF35	3	Abbattimento delle barriere architettoniche di n. 3 alloggi in Via Napoli n. 67 da destinare ad housing sociale	1	200.000,00 €	0,00 €	0,00 €	0,00 €	200.000,00 €			0,00 €			
L00221880651202400080	75	J36J23000060004	2024	Salucci Massimo	no	no	15	65	78	ITF35	3	Lavori di completamento strutturale Monastero Benedettino di San Giovanni in Parco	1	205.000,00 €	0,00 €	0,00 €	0,00 €	205.000,00 €			0,00 €			
L00221880651202400081	76		2024	D'Avino Carmela	no	no	15	65	78	ITF35	3	Intervento di demolizione e ricostruzione Scuola dell'infanzia Cicalesesi	1	2.650.000,00 €	0,00 €	0,00 €	0,00 €	2.650.000,00 €			0,00 €			
L00221880651202400082	77		2024	D'Avino Carmela	no	no	15	65	78	ITF35	3	Realizzazione, mediante riconversione di spazi esistenti, di una mensa scolastica presso l'Istituto Comprensivo "Angelo e Francesco Solimena", sito in Via F. Nola	1	254.000,00 €	0,00 €	0,00 €	0,00 €	254.000,00 €			0,00 €			
L00221880651202400083	78	J33I23000130005	2024	Caliendo Emilia	no	no	15	65	78	ITF35	3	Lavori di riqualificazione ed efficientamento energetico dello Stadio Comunale "San Francesco D'assisi" Di Nocera Inferiore	1	700.000,00 €	279.424,02 €	0,00 €	0,00 €	979.424,02 €			0,00 €			
L00221880651202400084	79	J34J23000690002	2024	Caliendo Emilia	no	no	15	65	78	ITF35	3	Lavori di adeguamento Centro di Quartiere Via Loria e Centro di Quartiere Montevescovado con sistemazione impianti sportivi Piedimonte e campo scuola Madre Teresa di Calcutta	1	2.000.000,00 €	104.305,59 €	0,00 €	0,00 €	2.104.305,59 €			0,00 €			

SCHEDA D: PROGRAMMA TRIENNALE DEI LAVORI PUBBLICI 2024-2026
DELL'AMMINISTRAZIONE CITTÀ DI NOCERA INFERIORE
ELENCO DEGLI INTERVENTI DEL PROGRAMMA

Numero intervento - CUI (1)	Cod. Int. Amm.ne (2)	Codice CUP (3)	Annualità nella quale si prevede di dare avvio alla procedura di affidamento	Responsabil e unico del progetto (4)	Lotto funzionale (5)	Lavoro complesso (6)	codice ISTAT			Localizzazione - codice NUTS	Tipologia Tabella D.1	Settore e sottosettore intervento Tabella D.2	Descrizione dell'intervento	Livello di priorità (7) Tabella D.3	STIMA DEI COSTI DELL'INTERVENTO (8)					Valore degli eventuali immobili di cui alla scheda C collegati all'intervento (10)	Scadenza temporale ultima per l'utilizzo dell'eventuale finanziamento derivante da contrazione di mutuo	Apporto di capitale privato (11)		Intervento aggiunto o variato a seguito di modifica programma (12) Tabella D.5
							Reg.	Prov.	Com.						Primo anno	Secondo anno	Terzo anno	Costi su annualità successive	Importo complessivo (9)			Importo	Tipologia Tabella D.4	
L00221880651202400085	80		2025		no	no	15	65	78	ITF35	3	Primo tratto conforme al Quadro strutturale del PUC – intervento compreso nel collegamento A3, SS18, PIP Casarzano, ex SS266, A30, Area PIP Fosso Imperatore	1	0,00 €	10.000.000,00 €	13.797.938,14 €	0,00 €	23.797.938,14 €			0,00 €			
L00221880651202400086	81		2025		no	no	15	65	78	ITF35	3	Riqualificazione marciapiedi Via Giordano e Via Libroia (nei pressi dell'ASL)	1	0,00 €	150.000,00 €	0,00 €	0,00 €	150.000,00 €			0,00 €			
L00221880651202400087	82		2025		no	no	15	65	78	ITF35	3	Parcheggio Via F. Ricco (nei pressi dell'ASL)	1	0,00 €	400.000,00 €	0,00 €	0,00 €	400.000,00 €			0,00 €			
L00221880651202400088	83		2025		no	no	15	65	78	ITF35	3	Riqualificazione marciapiedi Via Astuti (dall'incrocio con Via Roma all'incrocio con Via Napoli)	1	0,00 €	200.000,00 €	0,00 €	0,00 €	200.000,00 €			0,00 €			
L00221880651202400089	84		2026		no	no	15	65	78	ITF35	3	Intervento di "Demolizione e ricostruzione con delocalizzazione in Via G. Falcone dell'Asilo nido Comunale S. Anna" - Completamento	1	0,00 €	0,00 €	558.612,88 €	0,00 €	558.612,88 €			0,00 €			
														33.303.137,73 €	77.364.435,99 €	27.475.905,86 €	0,00 €	138.143.479,58 €	0,00 €	300.000,00 €				

Note

- (1) Numero intervento = "L" + cf amministrazione + prima annualità del primo programma nel quale l'intervento è stato inserito + progressivo di 5 cifre della prima annualità del primo programma
- (2) Numero interno liberamente indicato dall'amministrazione in base a proprio sistema di codifica
- (3) Indica il CUP (art. 3, comma 5)
- (4) Riportare nome e cognome del responsabile unico del progetto
- (5) Indica se lotto funzionale secondo la definizione di cui all'art. 3 comma 1 lettera s) dell'allegato I.1 al codice
- (6) Indica se lavoro complesso di cui all'art. 2, comma 1 lettera d) dell'allegato I.1 al codice
- (7) Indica il livello di priorità di cui all'articolo 3 commi 11, 12 e 13
- (8) Ai sensi dell'Art. 4, comma 6, in caso di demolizione di opera incompiuta l'importo comprende gli oneri per lo smantellamento dell'opera e per la rinaturalizzazione, riqualificazione ed eventuale bonifica del sito
- (9) Importo complessivo ai sensi dell'art. All.to I.5 del D.Lgs. N.36/2023
- (10) Riportare il valore dell'eventuale immobile trasferito di cui al corrispondente immobile indicato nella scheda C
- (11) Riportare l'importo del capitale privato come quota parte del costo totale
- (12) Indica se l'intervento è stato aggiunto o è stato modificato a seguito di modifica in corso d'anno ai sensi dell'art. 5, cor commi 9 e dell'All.to I.5 del D.Lgs. N.36/2023

Il referente del programma
ing. Mario Ferrante

Tabella D.1

Cfr. Classificazione Sistema CUP: codice tipologia intervento per natura intervento03 = realizzazioni di lavori pubblici (opere e impiantistica)

Tabella D.2

Cfr. Classificazione Sistema CUP: codice settore e sottosettore intervento

Tabella D.3

- 1. priorità massima
- 2. priorità media
- 3. priorità minima

Tabella D.4

- 1. finanza di progetto
- 2. concessione di costruzione e gestione
- 3. sponsorizzazione
- 4. società partecipate o di scopo
- 5. locazione finanziaria
- 6. contratto di disponibilità
- 9. altro

Tabella D.5

- 1. modifica ex art. 5, comma 9, lettera b)
- 2. modifica ex art. 5, comma 9, lettera c)
- 3. modifica ex art. 5, comma 9, lettera d)
- 4. modifica ex art. 5, comma 9, lettera e)
- 5. modifica ex art. 5, comma 11